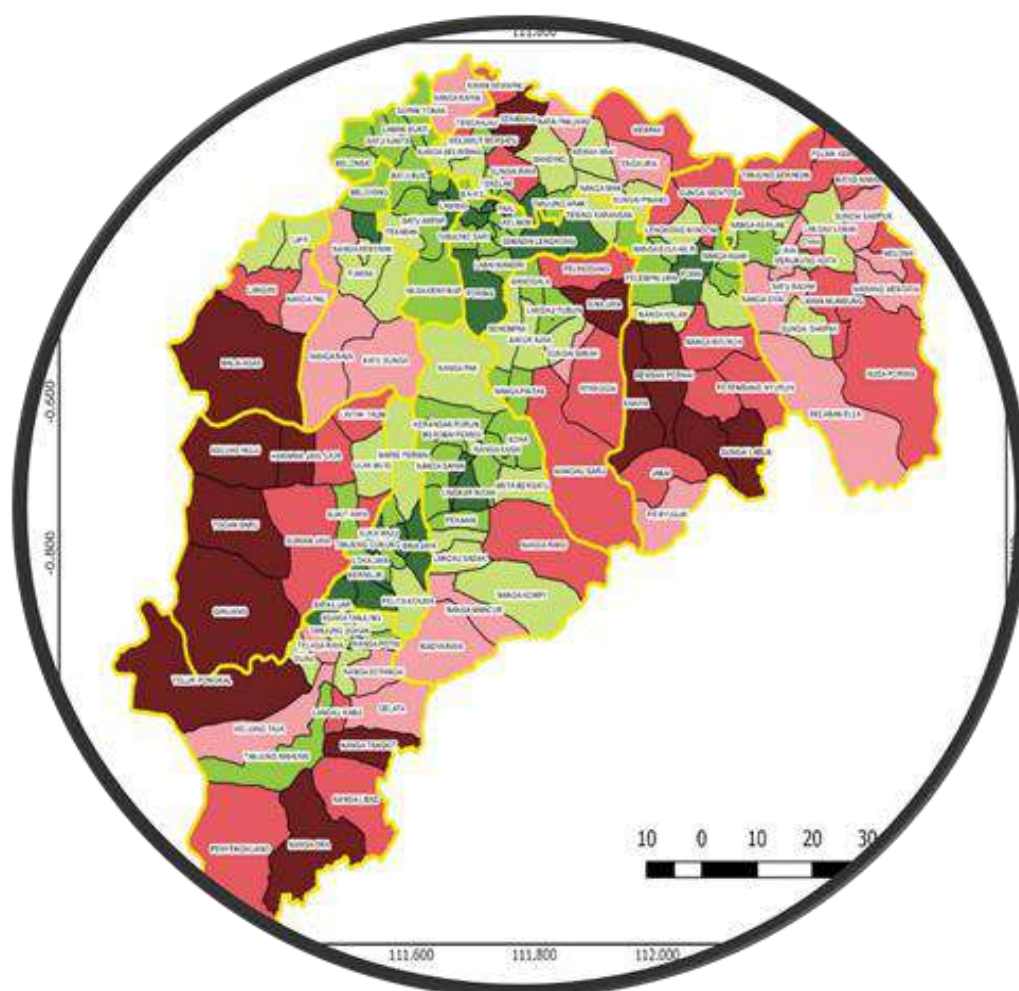




**PETA KETAHANAN DAN KERENTANAN PANGAN
(FOOD SECURITY AND VULNERABILITY ATLAS
KABUPATEN MELAWI TAHUN 2022
PROVINS KALIMANTAN BARAT**



**DINAS PANGAN DAN PERKEBUNAN
KABUPATEN MELAWI**

SAMBUTAN BUPATI MELAWI

Marilah kita panjatkan puji dan syukur ke hadirat Allah Subhanahu Wata'ala atas Rahmat dan Karunia-Nya sehingga kita mendapat kenikmatan dan berada dalam keadaan sehat wal Afiat.

Sebagaimana diketahui bersama bahwa ketahanan pangan merupakan suatu kondisi terpenuhinya pangan bagi negara sampai dengan perseorangan yang tercermin dari tersedianya pangan yang cukup baik jumlah maupun mutunya, aman, beragam, bergizi, merata dan terjangkau serta tidak bertentangan dengan agama, keyakinan dan budaya masyarakat untuk hidup sehat, aktif dan produktif secara berkelanjutan.

Oleh karena itu, ketahanan pangan akan mudah terwujud, apabila antara pemerintah pusat, provinsi dan kabupaten serta masyarakat bersama-sama berkomitmen, konsisten dan bersinergi untuk mewujudkan ketahanan pangan.

Kemampuan untuk menghasilkan pangan dan terwujudnya ketahanan pangan, bukan kondisi yang bersifat statis, melainkan bersifat dinamis. Artinya, bahwa keberhasilan pencapaian produksi pangan, belum sepenuhnya menjamin tercapainya ketahanan pangan. Hal ini mengingat pangan tersebut, belum tentu sepenuhnya dapat diakses dan dijangkau oleh seluruh kelompok masyarakat.

Pada era globalisasi yang serba terbuka seperti sekarang ini, pengaruh perkembangan global sangat berpotensi menentukan status ketahanan pangan baik ditingkat internasional, nasional, regional bahkan sampai dengan ketahanan pangan tingkat perseorangan. Beberapa pengaruh global yang perlu mendapat perhatian yang merupakan tantangan dan hambatan dalam upaya mewujudkan ketahanan pangan kedepan, diantaranya adalah:

- Pertama, adanya pengaruh perubahan iklim global, diantaranya mengakibatkan munculnya berbagai bencana alam seperti kekeringan, kebakaran sehingga mengancam terhadap keberhasilan peningkatan produksi bahan pangan.
- Kedua, adanya kelangkaan dan kompetisi pemanfaatan sumberdaya alam, diantaranya mengakibatkan terjadinya alih fungsi lahan pertanian ke non pertanian, sehingga lahan-lahan produktif untuk melakukan usaha tani/ komoditas pangan semakin berkurang.



- Ketiga, adanya pengaruh globalisasi perdagangan internasional, diantaranya akan berpengaruh terjadinya gejolak pasar dunia akan secara cepat mengakibatkan terjadinya gejolak harga di pasar nasional/domestik, yang tentunya dampaknya akan dirasakan oleh masyarakat.

Beberapa bentuk implementasi program dalam rangka tantangan pembangunan ketahanan pangan, termasuk diantaranya antisipasi untuk penanganan terjadinya kerawanan pangan transien akibat terjadinya bencana maupun kronis akibat struktur masyarakat yang miskin dan kondisi infrastruktur desa yang buruk.

Undang-undang No. 18 Tahun 2012 tentang Pangan Pasal 114 dan Peraturan Pemerintah No. 17 tahun 2015 tentang Ketahanan Pangan dan Gizi Pasal 75 mengamanatkan Pemerintah dan Pemerintah Daerah sesuai dengan kewenangannya berkewajiban membangun, menyusun, dan mengembangkan Sistem Informasi Pangan dan Gizi yang terintegrasi, yang dapat digunakan untuk perencanaan, pemantauan dan evaluasi, stabilisasi pasokan dan harga pangan serta sebagai sistem peringatan dini terhadap masalah pangan dan kerawanan pangan dan gizi.

Informasi tentang ketahanan dan kerentanan pangan penting untuk memberikan informasi kepada para pengambil keputusan dalam pembuatan program dan kebijakan, baik di tingkat pusat maupun tingkat lokal, untuk lebih memprioritaskan intervensi dan program berdasarkan kebutuhan dan potensi dampak kerawanan pangan yang tinggi. Informasi tersebut dapat dimanfaatkan sebagai salah satu instrumen untuk mengelola krisis pangan dalam rangka upaya perlindungan/ penghindaran dari krisis pangan dan gizi baik jangka pendek, menengah maupun panjang.

Dalam rangka menyediakan informasi ketahanan pangan yang akurat dan komprehensif, maka disusunlah buku Peta Ketahanan dan Kerentanan Pangan (*food security and vulnerability atlas / FSVA*) sebagai salah satu instrumen untuk monitoring ketahanan pangan wilayah.

Sebagai tindak lanjut penyusunan FSVA Nasional dan FSVA Provinsi dengan analisis sampai tingkat kecamatan maka disusun pula FSVA Kabupaten Melawi dengan analisis sampai tingkat desa. Dengan demikian, permasalahan pangan yang muncul dapat dideteksi secara cepat berdasarkan cakupan wilayahnya. Untuk mengakomodir perkembangan situasi ketahanan pangan dan pemekaran wilayah desa, maka dilakukan pemutakhiran FSVA Kabupaten Melawi pada Tahun 2022 ini

Dengan adanya Peta Ketahanan dan Kerentanan Pangan (*food security and vulnerability atlas / FSVA*) Level Desa Kabupaten Melawi Tahun 2022 ini, diharapkan dapat berperan sebagai sarana informasi bagi para pengambil keputusan untuk secara cepat dalam mengidentifikasi daerah yang lebih rentan, sehingga program dari berbagai sektor seperti pelayanan jasa, pembangunan manusia dan infrastruktur yang berkaitan dengan ketahanan pangan, dapat memberi dampak yang lebih baik terhadap penghidupan serta ketahanan pangan dan gizi masyarakat di tingkat desa, Akan lebih mudah untuk membuat prioritas kebijakan, program dan kegiatan operasional untuk mengatasi masalah pangan di daerah, serta lebih memudahkan menentukan langkah awal dan menentukan solusi akhir dari gerakan mengatasi masalah ketahanan pangan yang terjadi di Kabupaten Melawi ini..

Akhirnya perkenankan saya menyampaikan ucapan terima kasih kepada Badan Ketahanan Pangan Kementerian Pertanian, Badan Pusat Statistik Kabupaten Melawi dan semua pihak yang telah terlibat dalam penyusunan Peta Ketahanan dan Kerentanan Pangan (*food security and vulnerability atlas / FSVA*) Level Desa Kabupaten Melawi. Mari kita tingkatkan ketahanan pangan di Kabupaten Melawi ini, agar tercipta sumber daya manusia yang cerdas dan berkualitas sehingga mampu mengakselerasikan pelaksanaan pembangunan untuk kecukupan energi dan protein demi mewujudkan kesejahteraan masyarakat Kabupaten Melawi.

Nanga Pinoh, November 2022



BUPATI MELAWI

H. DADI SUNARYA USFA YURSA



KATA PENGANTAR

Pemerintah Daerah Kabupaten Melawi tetap berkomitmen untuk mengatasi permasalahan pangan dan gizi yang terjadi di wilayah ini. Melalui penyusunan Peta Ketahanan dan Kerentanan Pangan (*food security and vulnerability atlas / FSVA*) Level Desa Kabupaten Melawi 2022 diharapkan dapat menjadi suatu langkah awal untuk memantapkan strategi dan kebijakan serta prioritas kegiatan yang penting dilakukan untuk mengatasi permasalahan yang sedang terjadi maupun yang mungkin akan terjadi, baik bersifat kronis maupun transien.

Peta Ketahanan dan Kerentanan Pangan (*food security and vulnerability atlas / FSVA*) Level Desa Kabupaten Melawi 2022 dibuat dalam tatanan yang sangat baik antara Pemerintah Daerah Kabupaten Melawi melalui Dinas Pangan dan Perkebunan Kabupaten Melawi, Dinas Pangan Peternakan dan Kesehatan Hewan Provinsi Kalimantan Barat dan juga Badan Ketahanan Pangan Kementerian Pertanian, untuk dapat informasi yang riil dan lengkap dengan kondisi ketahanan dan kerentanan pangan pada seluruh wilayah Provinsi Kalimantan Barat yang digambarkan dalam 3 dimensi yaitu; Ketersediaan Pangan, Akses Pangan dan Pemanfaatan Pangan yang digambarkan dalam 6 (enam) indikator yang sangat berpengaruh terhadap kondisi ketahanan dan kerentanan pangan suatu wilayah pada level desa.

Besar harapan kami dengan diluncurkannya peta ini dapat membawa suatu perubahan yang berarti dalam upaya peningkatan kewaspadaan dalam menghadapi masalah ketahanan pangan dan gizi di wilayah ini oleh seluruh pemangku kepentingan baik Pemerintah Daerah dan Non Pemerintah Daerah yang terkoordinasi secara sistematis melalui Dewan Ketahanan Pangan Kabupaten Melawi

Pada kesempatan ini kami menyampaikan terima kasih dan penghargaan yang tinggi kepada Pemerintah Propinsi Kalimantan Barat melalui Dinas Pangan Peternakan dan Kesehatan Hewan Provinsi Kalimantan Barat dan juga Badan Ketahanan Pangan atas komitmen dan dukungan yang intensif dalam upaya penyusunan sehingga peta ini dapat diluncurkan, juga kepada Tim Pengarah, Tim Teknis Penyusunan FSVA dan semua pihak terkait yang telah membantu mulai dari penyusunan hingga penerbitannya.



Pada akhirnya kami berharap peta ini dapat bermanfaat demi tercapainya kondisi ketahanan pangan dan gizi masyarakat di Kabupaten Melawi semakin baik, dan saran untuk penyempurnaan sangat kami harapkan.

Nanga Pinoh, November 2022

**KEPALA DINAS PANGAN DAN PERKEBUNAN
KABUPATEN MELAWI**



Ir. NAHRU, M.Si





RINGKASAN EKSEKUTIF

1. Ketersediaan informasi ketahanan pangan yang akurat, komprehensif, dan tertata dengan baik sangat penting untuk mendukung upaya pencegahan dan penanganan kerawanan pangan dan gizi, karena dapat memberikan arah dan rekomendasi kepada pembuat keputusan dalam penyusunan program, kebijakan, serta pelaksanaan intervensi di tingkat pusat dan daerah. Penyediaan informasi diamanahkan dalam UU No 18/ 2012 tentang Pangan dan PP No 17/2015 tentang Ketahanan Pangan dan Gizi yang mengamanatkan Pemerintah dan Pemerintah Daerah sesuai dengan kewenangannya untuk membangun, menyusun, dan mengembangkan Sistem Informasi Pangan dan Gizi yang terintegrasi.
2. Peta Ketahanan dan Kerentanan Pangan (*Food Security and Vulnerability Atlas – FSVA*) merupakan peta tematik yang menggambarkan visualisasi geografis dari hasil analisa data indikator kerentanan terhadap kerawanan pangan. Informasi dalam FSVA menjelaskan lokasi wilayah rentan terhadap kerawanan pangan dan indikator utama daerah tersebut rentan terhadap kerawanan pangan.
3. FSVA Kabupaten merupakan peta yang menggambarkan situasi ketahanan dan kerentanan pangan wilayah desa. Indikator yang digunakan dalam penyusunan FSVA merupakan turunan dari tiga aspek ketahanan pangan, yaitu ketersediaan, keterjangkauan dan pemanfaatan pangan. Pemilihan indikator didasarkan pada: (i) keterwakilan 3 pilar ketahanan pangan (ii) tingkat sensitifitas dalam mengukur situasi ketahanan pangan dan gizi; dan (iii) ketersediaan data tersedia secara rutin untuk periode tertentu yang mencakup seluruh wilayah desa. Enam indikator digunakan dalam penyusunan FSVA Kabupaten.
4. Indikator pada aspek ketersediaan pangan adalah (1) Rasio luas lahan baku sawah terhadap luas lahan total; (2) Rasio jumlah sarana dan prasarana ekonomi terhadap jumlah rumah tangga. Indikator pada akses pangan adalah (1) Rasio penduduk dengan tingkat kesejahteraan terendah terhadap total jumlah penduduk; (2) Desa dengan akses penghubung kurang memadai. Indikator pada aspek pemanfaatan pangan adalah: (1) Rasio rumah tangga tanpa akses air bersih; (2) Rasio tenaga kesehatan terhadap penduduk.
5. Desa/kelurahan diklasifikasikan dalam 6 kelompok ketahanan pangan dan gizi berdasarkan pada tingkat keparahan dan penyebab dari situasi ketahanan pangan dan gizi. Desa/kelurahan di Prioritas 1, 2 dan 3 merupakan wilayah rentan pangan dengan klasifikasi Prioritas 1 tingkat rentan pangan tinggi, Prioritas 2 rentan pangan sedang, dan prioritas 3 rentan pangan rendah. Desa/kelurahan di Prioritas 4, 5, dan 6 merupakan wilayah tahan pangan dengan klasifikasi prioritas 4 tahan pangan rendah, prioritas 5 tahan pangan sedang, sedangkan prioritas 6 yaitu tahan pangan tinggi.



6. Hasil analisis FSVA 2022 menunjukkan bahwa desa rentan pangan Prioritas 1-3 sebanyak 65 desa dari 169 desa (38,41%) yang terdiri dari 14 desa (8,26 %) Prioritas 1; 29 desa (17,16 %) Prioritas 2; dan 22 desa (13.02 %).

Desa prioritas 1 tersebar 3 desa di kecamatan Sokan, 4 Desa di kecamatan Tanah Pinoh Barat, 1 Desa di Kecamatan Belimbing, 1 Desa di Kecamatan Pinoh Selatan, 1 Desa di Kecamatan Pinoh Utara dan 4 Desa di Kecamatan Ella Hilir

Desa prioritas 2 tersebar 3 desa di kecamatan Sokan, 4 Desa di kecamatan Tanah Pinoh Barat, 1 Desa di Kecamatan Sayan, 1 Desa di Kecamatan Belimbing, 3 Desa di Kecamatan Pinoh selatan, 4 Desa di Kecamatan Pinoh Utara, 6 Desa di Kecamatan Ella Hilir dan 7 Desa di Kecamatan Menukung.

Desa prioritas 3 tersebar 4 desa di kecamatan Sokan, 2 Desa di kecamatan Sayan, 1 Desa di Kecamatan Belimbing, 3 Desa di Kecamatan Belimbing Hulu, 1 Desa di Kecamatan Nanga Pinoh, 1 Desa di Kecamatan Pinoh Selatan, 2 Desa di Kecamatan Pinoh Utara, 1 Desa di Kecamatan Ella Hulu dan 7 Desa di Kecamatan Menukung.

Karakteristik desa rentan pangan ditandai dengan tingginya jumlah desa yang tidak memiliki sarana dan prasarana pangan, tingginya jumlah rasio penduduk per tenaga Kesehatan per Density dan tingginya jumlah penduduk tidak sejahtera

7. Program-program peningkatan ketahanan pangan dan menangani kerentanan pangan desa diarahkan pada kegiatan:
- a. Penanganan kemiskinan melalui penyediaan lapangan kerja, padat karya, redistribusi lahan; pembangunan infrastruktur dasar (jalan, listrik, rumah sakit), dan pemberian bantuan sosial; serta pembangunan usaha produktif/UMKM/padat karya untuk menggerakkan ekonomi wilayah.
 - b. Peningkatan dan Penyediaan Sarana dan Prasarana Pemasarana hasil Pangan agar perekonomian bergerak.
 - c. Penyediaan tenaga kesehatan



DAFTAR ISI

SAMBUTAN BUPATI	
KATA PENGANTAR	
RINGKASAN EKSEKUTIF	I
DAFTAR ISI	iii
DAFTAR TABEL	iv
DAFTAR GRAFIK	v
DAFTAR PETA DAN GAMBAR	v
BAB I PENDAHULUAN	1
1.1. Latar Belakang.....	1
1.2. Kerangka Konsep Ketahanan Pangan dan Gizi.....	4
1.3. Metodologi.....	6
BAB II KETERSEDIAAN PANGAN	11
2.1. Lahan Pertanian	11
2.2. Produksi Pangan.....	12
2.3. Sarana dan Prasarana Ekonomi	21
2.4. Strategi Pemenuhan Ketersediaan Pangan	31
BAB III AKSES TERHADAP PANGAN	33
3.1. Penduduk Dengan Tingkat Kesejahteraan Terendah	33
3.2. Akses Transportasi	43
3.4. Strategi Peningkatan Akses Pangan.....	54
BAB IV PEMANFAATAN PANGAN	56
4.1. Akses Terhadap Air Bersih	56
4.2. Rasio Tenaga Kesehatan	66
4.3. Dampak (Outcome) Dari Status Kesehatan	76
4.4. Strategi Peningkatan Pemanfaatan Pangan.....	81
BAB V KETAHANAN DAN KERENTANAN PANGAN KOMPOSIT	84
5.1. Kondisi Ketahanan Pangan.....	84
5.2. Faktor Penyebab Kerentanan Pangan	91
BAB VI REKOMENDASI KEBIJAKAN	99
LAMPIRAN	101

**DAFTAR TABEL**

Tabel 1.1. Indikator FSVA Kabupaten 2022	7
Tabel 1.2. Bobot Indikator Individu	9
Tabel 2.1. Sebaran Rasio Luas Baku Lahan Sawah terhadap total lahan berdasarkan prioritas.....	12
Tabel 2.2. Luas Baku Lahan Sawah	12
Tabel 2.3. Desa Berdasarkan Prioritas (1-6) Rasio Luas Baku Lahan Sawah.....	17
Tabel 2.4. Sebaran Rasio Sarana Prasarana Ekonomi berdasarkan Prioritas	22
Tabel 2.5. Sarana dan Prasarana Penyedia Pangan 2022	22
Tabel 2.6. Desa Berdasarkan Prioritas (1-6) Rasio Jumlah Sarana dan Prasarana Penyedia Pangan.....	26
Tabel 3.1. Persentase dan Jumlah Masyarakat Miskin Kabupaten Melawi Tahun 2016-2021	33
Tabel 3.2. Sebaran Desa Dengan Tingkat Kesejahteraan Terendah Berdasarkan Skala Prioritas.....	34
Tabel 3.3. Penduduk Tingkat Kesejahteraan Terendah 2022	34
Tabel 3.4. Desa Berdasarkan Prioritas (1-6) Rasio Jumlah Penduduk Tingkat Kesejahteraan Terendah.....	38
Tabel 3.5. Rasio Akses Penghubung Desa Berdasarkan Prioritas	44
Tabel 3.6. Kondisi Akses Penghubung Wilayah Desa.....	45
Tabel 3.7. Desa Berdasarkan Prioritas (1-6) Akses Penghubung Yang Memadai.....	49
Tabel 4.1. Sebaran Desa Berdasarkan Rumah Tangga Tanpa Air Bersih Berdasarkan Skala Prioritas.....	56
Tabel 4.2. Jumlah Rumah Tangga Tanpa Akses Air Bersih.....	57
Tabel 4.3. Desa Berdasarkan Prioritas (1-6) Rasio Rumah Tangga Akses Air Bersih	61
Tabel 4.4. Sebaran Rasio Tenaga Kesehatan di Desa Berdasarkan Skala Prioritas.....	66
Tabel 4.5. Jumlah Tenaga Kesehatan 2022.....	67
Tabel 4.6. Desa Berdasarkan Prioritas (1-6) Rasio Tenaga Kesehatan Per Densitas Penduduk	71
Tabel 4.7. Data Stunting Balita Kabupaten Melawi Tahun 2021	77
Tabel 5.1. Sebaran Jumlah Desa Berdasarkan Prioritas.....	84
Tabel 5.2. Desa Berdasarkan Prioritas Komposit (1-6)	85
Tabel 5.3. Hasil Analisa Peta Ketahanan dan Kerentanan Pangan Level Desa Tahun 2022..	91

DAFTAR GRAFIK

Grafik 2.1. Rasio Luas Baku Lahan Sawah Berdasarkan Prioritas	12
Grafik 2.2. Rasio Sarana Prasarana Penyedia Pangan Berdasarkan Prioritas.....	22
Grafik 3.1. Rasio Jumlah Penduduk Tingkat Kesejahteraan Terendah	34
Grafik 3.2. Rasio Akses Penghubung Desa Berdasarkan Prioritas	45
Grafik 4.1. Rasio Jumlah Rumah Tangga Tanpa Akses Air Bersih	57
Grafik 4.2. Desa Berdasarkan Rasio Jumlah Tenaga Kesehatan	67
Grafik 5.1. Sebaran Jumlah Desa Prioritas 1 Per Kecamatan.....	89
Grafik 5.2. Sebaran Jumlah Desa Prioritas 2 Per Kecamatan.....	90
Grafik 5.3 Sebaran Jumlah Desa Prioritas 3 Per Kecamatan.....	90

DAFTAR PETA DAN GAMBAR

DAFTAR PETA

Peta FSVA Kabupaten Melawi Tahun 2022 Rasio Lahan	21
Peta FSVA Kabupaten Melawi Tahun 2022 Rasio Sarana dan Prasarana.....	31
Peta FSVA Kabupaten Melawi Tahun 2022 Rasio Penduduk Tidak Sejahtera.....	43
Peta FSVA Kabupaten Melawi Tahun 2022 Rasio Akses Jalan.....	54
Peta FSVA Kabupaten Melawi Tahun 2022 Rasio Rumah Tangga Tanpa Akses Air Bersih ...	66
Peta FSVA Kabupaten Melawi Tahun 2022 Rasio Penduduk Per Tenkes Density.....	76
Peta FSVA Kabupaten Melawi Tahun 2022 Rasio Komposit.....	98
Peta FSVA Kecamatan Belimbing Hulu	102
Peta FSVA Kecamatan Belimbing	103
Peta FSVA Kecamatan Sokan	104
Peta FSVA Kecamatan Tanah Pinoh Barat	105
Peta FSVA Kecamatan Tanah Pinoh	106
Peta FSVA Kecamatan Sayan.....	107
Peta FSVA Kecamatan Pinoh Selatan.....	108
Peta FSVA Kecamatan Menukung.....	109
Peta FSVA Kecamatan Ella Hilir.....	110
Peta FSVA Kecamatan Pinoh Utara.....	111
Peta FSVA Kecamatan Nanga Pinoh.....	112

DAFTAR GAMBAR

Gambar 1.1. Konsep Ketahanan Pangan dan Gizi.....	5
Gambar 6.1 Kerangka Intervensi untuk Meningkatkan Ketahanan Pangan.....	99

BAB I PENDAHULUAN

1.1. LATAR BELAKANG

Kabupaten Melawi terdiri dari 11 kecamatan dan 169 desa dengan total penduduk sebesar 231.242 jiwa yang secara geografis terletak di 0°07'- 1°21'LS dan 111°07'- 112°21' BT dan secara administratif berbatasan dengan :

- Sebelah Utara dan Timur berbatasan dengan Kabupaten Sintang.
- Sebelah Selatan berbatasan dengan Kabupaten Kotawaringin Timur Provinsi Kalimantan Tengah.
- Sebelah Barat berbatasan dengan Kabupaten Ketapang.

Kabupaten Melawi yang memiliki wilayah daratan seluas 10.640,80 km² dimana 8.818,70 km² adalah wilayah perbukitan atau 82,85 % dari luas wilayah keseluruhan. Kecamatan Sokan merupakan kecamatan terluas di Kabupaten Melawi dengan luas 1.577.2 km² (mencakup sekitar 14,82 % dari luas Kabupaten Melawi). Sementara Kecamatan Belimbing Hulu merupakan Kecamatan terkecil dengan luas sebesar 454 km² (mencakup 4,27 % luas Kabupaten Melawi). *(Sumber : Berdasarkan Peraturan Menteri Dalam Negeri No 66 Tahun 2011 tanggal 28 Desember 2011, Kabupaten Melawi Dalam Angka 2022, BPS)*

Secara klimatologis, Kabupaten Melawi merupakan daerah yang beriklim tropis karena terletak di sekitar garis khatulistiwa. Pada tahun 2021 Kabupaten Melawi mendapat rata-rata curah hujan 378,83 mm (sedikit lebih rendah dibanding tahun sebelumnya). Curah hujan tertinggi terjadi pada bulan Oktober sebesar 767 mm. Curah hujan yang tinggi sekitar bulan ini mengakibatkan banjir di beberapa titik di Kabupaten Melawi pada tahun 2021. Rata-rata penyinaran matahari di Kabupaten Melawi pada tahun 2021 sebesar 57,00 persen, lebih rendah dibandingkan dengan tahun 2020 yaitu sebesar 58,33 persen. Hal ini menunjukkan bahwa Kabupaten Melawi mendapat lebih sedikit penyinaran matahari sepanjang tahun 2021 dibandingkan dengan tahun sebelumnya. Suhu tertinggi terjadi pada bulan April mencapai 33,10°C dan terendah pada bulan Oktober di suhu 22,90°C dengan rata-rata suhu sepanjang tahun sebesar 27,18°C. *(Sumber : Badan Meteorologi Klimatologi dan Geofisika Kabupaten Melawi, Kabupaten Melawi Dalam Angka 2022, BPS)*

Perekonomian Kabupaten Melawi pada tahun 2021 berdasarkan besaran Produk Domestik Regional Bruto (PDRB) atas dasar harga berlaku adalah sebesar Rp 5.626,60 miliar dan PDRB atas dasar harga konstan adalah sebesar Rp 3.500,14 miliar. • Kontribusi terbesar perekonomian Kabupaten Melawi pada tahun 2021 dari sisi produksi masih berasal dari sektor Lapangan Usaha Pertanian, Kehutanan, dan Perikanan yaitu sebesar 20,24 persen. •



Perekonomian Kabupaten Melawi pada tahun 2021 tumbuh di 4,54 persen, meningkat dibanding tahun 2020 yang mengalami kontraksi sebesar 1,11 persen. • Indeks harga implisit PDRB Kabupaten Melawi pada tahun 2021 berada di kisaran 160,75 poin, mengalami pertumbuhan sebesar 2,87 persen dibandingkan dengan tahun sebelumnya.

PDRB Kabupaten Melawi Atas Dasar Harga Berlaku (ADHB) tahun 2021 sebesar Rp 5.626,60 miliar, meningkat dibanding tahun sebelumnya yang sebesar Rp 5.233,21 miliar. Selanjutnya, PDRB Atas Dasar Harga Konstan (ADHK) 2010 sebesar Rp 3.348,11 miliar pada tahun 2020, naik menjadi Rp 3.500,14 miliar pada tahun 2021. Ditinjau atas dasar harga berlaku, lapangan usaha yang memiliki nilai tambah terbesar pada tahun 2021 adalah Lapangan Usaha Pertanian, Kehutanan, dan Perikanan yaitu sebesar Rp 1.138,89 miliar, kemudian dengan nilai tambah terbesar kedua adalah Lapangan Usaha Perdagangan Besar dan Eceran; Reparasi Mobil dan Sepeda Motor sebesar Rp 825,91 miliar, dan disusul andil Lapangan Usaha Konstruksi dengan nilai tambah sebesar Rp 797,75 miliar yaitu sebagai lapangan usaha dengan nilai tambah terbesar ketiga.

Wabah Pandemi Covid-19 yang mulai terjadi pada tahun 2020 berdampak pada seluruh sektor. Tidak hanya kesehatan, sektor ekonomi juga mengalami dampak serius akibat pandemi virus corona termasuk perekonomian Kabupaten Melawi. Kondisi ini kemudian tampak mulai mengalami pemulihan di tahun 2021 yang dapat dilihat dari pertumbuhan PDRB Atas Dasar Harga Konstan sebesar 4,54 persen. Kondisi perekonomian ini mulai membaik dibanding dengan kondisi pertumbuhan di tahun sebelumnya yang mengalami kontraksi di 1,11 persen, Lapangan Usaha Perdagangan Besar dan Eceran; Reparasi Mobil dan Sepeda Motor mengalami peningkatan yang cukup signifikan dari -6,46 persen di tahun 2020 menjadi 4,08 persen pada tahun 2021. Lapangan Usaha Konstruksi juga mengalami pertumbuhan yang sangat signifikan di 8,02 persen pada tahun 2021, jauh meningkat dibanding tahun sebelumnya yang berada di -5,56 persen. Hal ini disebabkan oleh pembangunan-pembangunan yang mulai kembali dilaksanakan di tahun 2021, dimana pada tahun sebelumnya sempat diberhentikan akibat dari wabah covid19.

Struktur ekonomi Kabupaten Melawi menurut lapangan usaha didominasi oleh sektor primer yaitu Lapangan Usaha Pertanian, Kehutanan, dan Perikanan sebesar 20,24 persen. Kontributor kedua adalah Lapangan Usaha Perdagangan Besar dan Eceran; Reparasi Mobil dan Sepeda Motor sebesar 14,68 persen, kemudian diikuti oleh Lapangan Usaha Konstruksi sebesar 14,18 persen, Administrasi Pemerintahan, Pertahanan dan Jaminan Sosial Wajib sebesar 10,27 persen, Informasi dan Komunikasi sebesar 7,00 persen, dan sisanya sebesar 33,63 persen dari sektor lainnya.

Jika dilihat dari subkategori penyusun Lapangan Usaha Pertanian, Kehutanan, dan Perikanan sebagai kontributor terbesar, Sub Lapangan Usaha Perkebunan berkontribusi paling besar yaitu 41,35 persen, kemudian diikuti oleh Sub Lapangan Usaha Tanaman Hortikultura



sebesar 20,59 persen, Kehutanan dan Penebangan Kayu sebesar 14,33 persen, Tanaman Pangan sebesar 12,29 persen, Peternakan sebesar 7,89 persen, Perikanan sebesar 3,26 persen, dan sisanya adalah Sub Lapangan Usaha Jasa Pertanian dan Perburuan sebesar 0,28 persen. Sementara itu, 5 (lima) Lapangan Usaha yang memiliki kontribusi paling kecil terhadap perekonomian Melawi adalah Lapangan Usaha Pengadaan Listrik dan Gas (0,03%), Jasa Perusahaan (0,04%), Pengadaan Air, Pengelolaan Sampah, Limbah dan Daur Ulang (0,12%), Jasa Lainnya (0,87%) dan Jasa Keuangan dan Asuransi (1,41%). (Sumber : Statistik Daerah Kabupaten Melawi Tahun 2022, BPS)

Undang-undang No. 18 Tahun 2012 tentang Pangan Pasal 114 dan Peraturan Pemerintah No. 17 tahun 2015 tentang Ketahanan Pangan dan Gizi Pasal 75 mengamanatkan Pemerintah dan Pemerintah Daerah sesuai dengan kewenangannya berkewajiban membangun, menyusun, dan mengembangkan Sistem Informasi Pangan dan Gizi yang terintegrasi, yang dapat digunakan untuk perencanaan, pemantauan dan evaluasi, stabilisasi pasokan dan harga pangan serta sebagai sistem peringatan dini terhadap masalah pangan dan kerawanan pangan dan gizi.

Informasi tentang ketahanan dan kerentanan pangan penting untuk memberikan informasi kepada para pembuat keputusan dalam pembuatan program dan kebijakan, baik di tingkat pusat maupun tingkat lokal, untuk lebih memprioritaskan intervensi dan program berdasarkan kebutuhan dan potensi dampak kerawanan pangan yang tinggi. Informasi tersebut dapat dimanfaatkan sebagai salah satu instrumen untuk mengelola krisis pangan dalam rangka upaya perlindungan/penghindaran dari krisis pangan dan gizi baik jangka pendek, menengah maupun panjang.

Dalam rangka menyediakan informasi ketahanan pangan yang akurat dan komprehensif, disusunlah Peta Ketahanan dan Kerentanan Pangan/*Food Security and Vulnerability Atlas-FSVA* sebagai instrumen untuk monitoring ketahanan pangan wilayah. Di tingkat nasional FSVA disusun sejak tahun 2002 bekerja sama dengan *World Food Programme (WFP)*. Kerjasama tersebut telah menghasilkan Peta Kerawanan Pangan (*Food Insecurity Atlas - FIA*) pada tahun 2005. Pada tahun 2009, 2015, 2018 disusun Peta Ketahanan dan Kerentanan Pangan (*Food Security and Vulnerability Atlas – FSVA*).

Sebagai tindak lanjut penyusunan FSVA Nasional disusun pula FSVA Provinsi dengan analisis sampai tingkat kecamatan dan FSVA Kabupaten dengan analisis sampai tingkat desa. Dengan demikian, permasalahan pangan dapat dideteksi secara cepat sampai level yang paling bawah. FSVA kabupaten telah disusun sejak tahun 2012 dan dimutakhirkan pada tahun 2016. Untuk mengakomodir perkembangan situasi ketahanan pangan dan pemekaran wilayah desa, maka dilakukan pemutakhiran FSVA Kabupaten pada tahun 2019.

Seperti halnya FSVA Nasional dan Provinsi, FSVA Kabupaten menyediakan sarana bagi para pengambil keputusan untuk secara cepat dalam mengidentifikasi daerah yang lebih rentan, dimana investasi dari berbagai sektor seperti pelayanan jasa, pembangunan manusia dan infrastruktur yang berkaitan dengan ketahanan pangan dapat memberikan dampak yang lebih baik terhadap penghidupan, ketahanan pangan dan gizi masyarakat pada tingkat desa.



Pengembangan FSVA tingkat desa merupakan hal yang sangat penting, dimana kondisi ekologi dan kepulauan yang membentang dari timur ke barat, kondisi iklim yang dinamis dan keragaman sumber kehidupan masyarakat menunjukkan adanya perbedaan situasi ketahanan pangan dan gizi di masing-masing wilayah. FSVA Kabupaten akan menjadi alat yang sangat penting dalam perencanaan dan pengambilan keputusan untuk mengurangi kesenjangan ketahanan pangan.

1.2. KERANGKA KONSEP KETAHANAN PANGAN DAN GIZI

Peran pangan bukan hanya penting untuk memenuhi kebutuhan fisik dasar dan mencegah kelaparan, namun lebih jauh dari itu peran pangan dengan kandungan gizi di dalamnya bagi kecerdasan bangsa dan peningkatan kualitas hidup manusia untuk menghasilkan manusia yang sehat, cerdas, aktif dan produktif seperti disebutkan dalam definisi ketahanan pangan. Kecukupan pemenuhan pangan dalam jumlah dan mutunya berkorelasi dengan produktivitas kerja dan pertumbuhan otak serta kecerdasan dan pada akhirnya berperan dalam peningkatan kesejahteraan masyarakat.

Dalam undang-undang didefinisikan bahwa ketahanan pangan adalah kondisi terpenuhinya pangan bagi negara sampai dengan perseorangan yang tercermin dari tersedianya pangan yang cukup, baik jumlah maupun mutunya, aman, beragam, bergizi, merata, dan terjangkau serta tidak bertentangan dengan agama, keyakinan, dan budaya masyarakat, untuk dapat hidup sehat, aktif, dan produktif secara berkelanjutan. Menimbang pentingnya ketahanan pangan dalam pembangunan nasional, Bab III Undang-undang Pangan Nomor 18 Tahun 2012 mengamanatkan bahwa Pemerintah harus melakukan perencanaan penyelenggaraan pangan. Pada pasal 6, penyelenggaraan pangan diarahkan untuk mewujudkan kedaulatan, kemandirian dan ketahanan pangan.

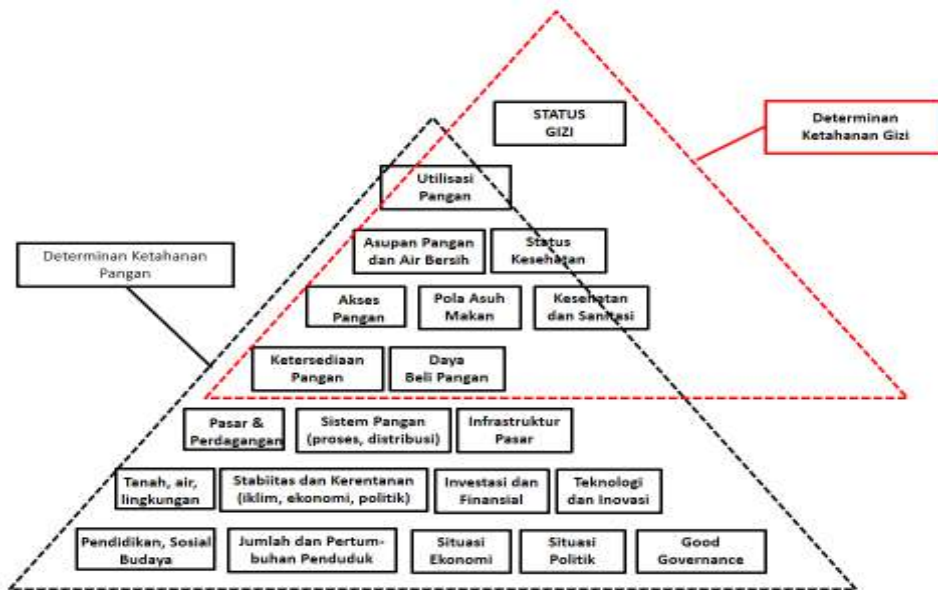
Definisi ketahanan pangan (*food security*) yang dianut oleh *Food and Agricultural Organisation* (FAO) dan dirujuk oleh UU Pangan saat ini mengacu pada konsep awal *food security* yang dihasilkan oleh *World Food Summit* tahun 1996. Merujuk pada konsep tentang pentingnya *nutrition security* yang diajukan oleh Unicef pada awal tahun 1990an yang menambahkan aspek penyakit infeksi sebagai penyebab masalah gizi disamping ketahanan pangan rumahtangga, maka *International Food Policy Research Institute* (IFPRI) menyebut konsep ketahanan pangan FAO tersebut sebagai *Food and Nutrition Security*. Pada tahun 2012 FAO¹ mengajukan definisi *food security* menjadi *food and nutrition security* untuk menyempurnakan konsep dan definisi sebelumnya.

Upaya FAO ini sejalan dengan upaya *Standing Committee on Nutrition* (SCN), suatu lembaga non struktural yang juga berada di bawah United Nations (PBB) yang pada tahun 2013² juga merekomendasikan penyempurnaan definisi ketahanan pangan (*food security*) menjadi ketahanan pangan dan gizi (*food and nutrition security*). Dalam pemahaman baru ini,

¹ Disampaikan pada Committee on World Food Security, 36th sessions of 15-22 October 2012, Rome-Italia

² Disampaikan pada UNSCN Meeting of the Minds and Nutrition Impact of Food System, 25-28 March di New York

perwujudan ketahanan pangan tidak hanya berorientasi pada upaya penyediaan pangan dalam jumlah yang cukup bagi setiap individu, namun juga harus disertai upaya untuk meningkatkan efektivitas pemanfaatan pangan bagi terciptanya status gizi yang baik bagi setiap individu. Dalam konteks ini optimalisasi utilisasi pangan tidak cukup hanya dari kualitas pangan yang dikonsumsi, namun juga harus didukung oleh terhindarnya setiap individu dari penyakit infeksi yang dapat mengganggu tumbuh kembang dan kesehatan melalui kecukupan air bersih dan kondisi sanitasi lingkungan dan higiene yang baik. Kerangka pikir ketahanan pangan dan gizi ini dituangkan dalam Gambar 1.1.



Gambar 1.1. Konsep Ketahanan Pangan dan Gizi
(Sumber: FAO dan UNSCN)

Analisis dan pemetaan FSVA dilakukan berdasarkan pada pemahaman mengenai **ketahanan pangan dan gizi** seperti yang tercantum dalam Kerangka Konsep Ketahanan Pangan dan Gizi (Gambar 1.1). Kerangka konseptual tersebut dibangun berdasarkan tiga pilar ketahanan pangan, yaitu: ketersediaan, akses dan pemanfaatan pangan, serta mengintegrasikan gizi dan kerentanan di dalam keseluruhan pilar tersebut.

Ketersediaan pangan adalah kondisi tersedianya pangan dari hasil produksi dalam negeri, cadangan pangan, serta pemasukan pangan (termasuk didalamnya impor dan bantuan pangan) apabila kedua sumber utama tidak dapat memenuhi kebutuhan. Ketersediaan pangan dapat dihitung pada tingkat nasional, regional, kecamatan dan tingkat masyarakat.

Akses pangan adalah **kemampuan rumah tangga untuk memperoleh** cukup pangan yang bergizi, melalui satu atau kombinasi dari berbagai sumber seperti: produksi dan persediaan sendiri, pembelian, barter, hadiah, pinjaman dan bantuan pangan. Pangan mungkin tersedia di suatu daerah tetapi tidak dapat diakses oleh rumah tangga tertentu jika mereka tidak mampu secara fisik, ekonomi atau sosial, mengakses jumlah dan keragaman makanan yang cukup.



Pemanfaatan pangan merujuk pada **penggunaan pangan oleh rumah tangga** dan **kemampuan individu** untuk menyerap dan memetabolisme zat gizi. Pemanfaatan pangan juga meliputi cara penyimpanan, pengolahan dan penyiapan makanan, keamanan air untuk minum dan memasak, kondisi kebersihan, kebiasaan pemberian makan (terutama bagi individu dengan kebutuhan makanan khusus), distribusi makanan dalam rumah tangga sesuai dengan kebutuhan individu (pertumbuhan, kehamilan dan menyusui), dan status kesehatan setiap anggota rumah tangga. Mengingat peran yang besar dari seorang ibu dalam meningkatkan profil gizi keluarga, terutama untuk bayi dan anak-anak, pendidikan ibu sering digunakan sebagai salah satu *proxy* untuk mengukur pemanfaatan pangan rumah tangga.

Dampak gizi dan kesehatan merujuk pada status gizi individu, termasuk defisiensi mikronutrien, pencapaian morbiditas dan mortalitas. Faktor-faktor yang berhubungan dengan pangan, serta praktek-praktek perawatan umum, memiliki kontribusi terhadap dampak keadaan gizi pada kesehatan masyarakat dan penanganan penyakit yang lebih luas.

Kerentanan dalam peta ini selanjutnya merujuk pada kerentanan terhadap **kerawanan pangan dan gizi**. Tingkat kerentanan individu, rumah tangga atau kelompok masyarakat ditentukan oleh pemahaman terhadap faktor-faktor risiko dan kemampuan untuk mengatasi situasi tertekan.

Kerawanan pangan dapat menjadi kondisi yang kronis atau transien. **Kerawanan pangan kronis** adalah ketidakmampuan jangka panjang untuk memenuhi kebutuhan pangan minimum dan biasanya berhubungan dengan struktural dan faktor-faktor yang tidak berubah dengan cepat, seperti iklim setempat, jenis tanah, sistem pemerintahan daerah, infrastruktur publik, sistem kepemilikan lahan, distribusi pendapatan dan mata pencaharian, hubungan antar suku, tingkat pendidikan, sosial budaya/adat istiadat dll.

Kerawanan pangan transien adalah ketidakmampuan sementara yang bersifat jangka pendek untuk memenuhi kebutuhan pangan minimum yang sebagian besar berhubungan dengan faktor dinamis yang dapat berubah dengan cepat/tiba-tiba seperti penyakit menular, bencana alam, pengungsian, perubahan fungsi pasar, tingkat hutang dan migrasi. Perubahan faktor dinamis tersebut umumnya menyebabkan kenaikan harga pangan yang lebih mempengaruhi penduduk miskin dibandingkan penduduk kaya, mengingat sebagian besar dari pendapatan penduduk miskin digunakan untuk membeli makanan. Kerawanan pangan transien yang berulang dapat menyebabkan kerawanan aset rumah tangga, menurunnya ketahanan pangan dan akhirnya dapat menyebabkan kerawanan pangan kronis.

1.3. METODOLOGI

Kerentanan pangan dan gizi adalah masalah multi-dimensional yang memerlukan analisis dari sejumlah parameter. Kompleksitas masalah ketahanan pangan dan gizi dapat dikurangi dengan mengelompokkan indikator *proxy* ke dalam tiga kelompok yang berbeda tetapi



saling berhubungan, yaitu ketersediaan pangan, keterjangkauan/akses rumah tangga terhadap pangan dan pemanfaatan pangan secara individu. Pertimbangan gizi, termasuk ketersediaan dan keterjangkauan bahan pangan bergizi tersebar dalam ketiga kelompok tersebut.

Indikator

Kerentanan terhadap kerawanan pangan tingkat nasional, provinsi maupun kabupaten, memiliki karakteristik masing-masing sehingga tidak semua indikator nasional maupun provinsi dapat digunakan untuk memetakan kerentanan terhadap kerawanan pangan di tingkat kabupaten. Pemilihan indikator FSVA Kabupaten didasarkan pada: (i) hasil review terhadap pemetaan daerah rentan rawan pangan yang telah dilakukan sebelumnya; (ii) tingkat sensitivitas dalam mengukur situasi ketahanan pangan dan gizi; (iii) keterwakilan pilar ketahanan pangan dan gizi; dan (iv) ketersediaan data pada seluruh desa.

Indikator yang digunakan dalam FSVA Kabupaten terdiri dari 6 (enam) indikator yang mencerminkan tiga aspek ketahanan pangan.

Tabel 1.1. Indikator FSVA Kabupaten 2022

Indikator	Definisi	Sumber Data
A. Aspek Ketersediaan Pangan		
Rasio luas baku lahan sawah terhadap luas wilayah desa	Luas baku lahan sawah dibandingkan luas wilayah desa	BPS; Pusat Data Informasi Kementan 2019
Rasio jumlah sarana dan prasarana ekonomi terhadap jumlah rumah tangga	Jumlah sarana dan prasarana ekonomi (pasar, minimarket, toko, warung, restoran dll) dibandingkan jumlah rumah tangga desa	Potensi Desa 2021, BPS Jumlah Rumah Tangga 2021 dari Proyeksi Sensus Penduduk (SP) 2020
B. Aspek Akses terhadap Pangan		
Rasio jumlah penduduk dengan tingkat kesejahteraan terendah terhadap jumlah penduduk desa	Jumlah penduduk dengan status kesejahteraan terendah (penduduk dengan tingkat kesejahteraan pada Desil 1) dibandingkan jumlah penduduk desa	Update Daerah
Desa yang tidak memiliki akses penghubung memadai melalui darat atau air atau udara	Desa yang tidak memiliki akses penghubung memadai dengan kriteria: (1) Desa dengan sarana transportasi darat tidak dapat dilalui sepanjang tahun; (2) Desa dengan sarana transportasi air atau udara namun tidak tersedia angkutan umum	Potensi Desa 2021, BPS
C. Aspek Pemanfaatan Pangan		

Rasio jumlah rumah tangga tanpa akses air bersih terhadap jumlah rumah tangga desa	Jumlah rumah tangga desil 1 s/d 4 dengan sumber air bersih tidak terlindung dibandingkan jumlah rumah tangga desa	Update Daerah
Rasio jumlah tenaga kesehatan terhadap jumlah penduduk desa	Jumlah tenaga kesehatan terdiri atas: 1) Dokter umum/spesialis; 2) dokter gigi; 3) bidan; 4) tenaga kesehatan lainnya (perawat, tenaga kesehatan masyarakat, tenaga gizi, apoteker/asisten apoteker) dibandingkan jumlah penduduk desa	Update Daerah

Metode Analisis

1. Analisis Indikator Individu

Analisis indikator individu dilakukan dengan mengelompokkan indikator individu kedalam beberapa kelas berdasarkan metode sebaran empiris. Sementara itu data kategorik mengikuti standar pengelompokan yang sudah ditetapkan oleh BPS.

2. Analisis Komposit

Metodologi yang diadopsi untuk analisis komposit adalah dengan menggunakan metode pembobotan. Metode pembobotan digunakan untuk menentukan tingkat kepentingan relatif indikator terhadap masing-masing aspek ketahanan pangan. Metode pembobotan dalam penyusunan FSVA mengacu pada metode yang dikembangkan oleh *The Economist Intelligence Unit* (EIU) dalam penyusunan *Global Food Security Index* (EIU 2016 dan 2017) dan *International Food Policy Research Institute* (IFPRI) dalam penyusunan *Global Hunger Index* (IFPRI 2017). Goodridge (2007) menyatakan jika variabel yang digunakan dalam perhitungan indeks berbeda, maka perlu dilakukan secara tertimbang (pembobotan) untuk membentuk indeks agregat yang disesuaikan dengan tujuannya.

Langkah-langkah perhitungan analisis komposit adalah sebagai berikut:

- a. Standarisasi nilai indikator dengan menggunakan *z-score* dan *distance to scale* (0 – 100)
- b. Menghitung skor komposit kabupaten/kota dengan cara menjumlahkan hasil perkalian antara masing-masing nilai indikator yang sudah distandarisi dengan bobot indikator, dengan rumus:

$$Y_j = \sum_{n=1}^9 a_i X_{ij} \dots \dots \dots (1)$$

Dimana:

- Y_j : Skor komposit kabupaten/kota ke-j
- a_i : Bobot masing-masing indikator
- X_{ij} : Nilai standarisasi masing-masing indikator pada kabupaten/kota ke-j

Besaran bobot masing-masing indikator dibagi sama besar untuk setiap aspek ketahanan pangan, karena setiap aspek memiliki peran yang sama besar terhadap penentuan ketahanan pangan wilayah. Bobot untuk setiap indikator mencerminkan signifikansi atau pentingnya indikator tersebut dalam menentukan tingkat ketahanan pangan suatu wilayah.

Tabel 1.2 Bobot Indikator Individu

No	Indikator	Bobot
1.	Rasio luas baku lahan sawah terhadap luas wilayah desa	1/6
2.	Rasio jumlah sarana dan prasarana ekonomi terhadap jumlah rumah tangga	1/6
Sub Total		1/3
3.	Rasio jumlah penduduk dengan tingkat kesejahteraan terendah terhadap jumlah penduduk desa	1/6
4.	Desa yang tidak memiliki akses penghubung memadai	1/6
Sub Total		1/3
5	Rasio jumlah rumah tangga tanpa akses air bersih terhadap jumlah rumah tangga desa	1/6
8	Rasio jumlah tenaga kesehatan terhadap jumlah penduduk desa	1/6
Sub Total		1/3

- c. Mengelompokkan desa/kelurahan ke dalam 6 kelompok prioritas berdasarkan *cut off point* komposit. Skor komposit yang dihasilkan pada masing-masing wilayah dikelompokkan ke dalam 6 kelompok berdasarkan *cut off point* komposit. *Cut off point* komposit merupakan hasil penjumlahan dari masing-masing perkalian antara bobot indikator individu dengan *cut off point* indikator individu hasil standarisasi *z-score* dan *distance to scale* (0-100).

$$K(j) = \sum_{n=1}^9 a_i c_{ij} \dots\dots\dots (2)$$

Dimana:

K_j : *cut off point* komposit ke-J

a_i : Bobot indikator ke-i

C_{ij} : Nilai standarisasi *cut off point* indikator ke-I kelompok ke-j

Wilayah yang masuk ke dalam kelompok 1 adalah desa/kelurahan yang cenderung memiliki tingkat kerentanan yang lebih tinggi daripada desa/kelurahan dengan kelompok di atasnya, sebaliknya wilayah pada kelompok 6 merupakan desa/kelurahan yang memiliki ketahanan pangan paling baik. Penting untuk menegaskan kembali bahwa



sebuah desa/kelurahan yang diidentifikasi sebagai relatif lebih tahan pangan (kelompok Prioritas 4-6), tidak berarti semua penduduk di dalamnya juga tahan pangan. Demikian juga, tidak semua penduduk di desa/kelurahan Prioritas 1-3 tergolong rentan pangan.

3. Pemetaan

Hasil analisis indikator individu dan komposit kemudian divisualisasikan dalam bentuk peta. Peta-peta yang dihasilkan menggunakan pola warna seragam dalam gradasi warna merah dan hijau. Gradasi merah menunjukkan variasi tingkat kerentanan pangan tinggi dan gradasi hijau menggambarkan variasi kerentanan pangan rendah. Untuk kedua kelompok warna tersebut, warna yang semakin tua menunjukkan tingkat yang lebih tinggi dari ketahanan atau kerentanan pangan.



BAB II KETERSEDIAAN PANGAN

Undang-undang Pangan No. 18 tahun 2012 mendefinisikan ketersediaan pangan sebagai kondisi tersedianya pangan dari hasil produksi dalam negeri dan cadangan pangan nasional serta impor apabila kedua sumber utama tidak dapat memenuhi kebutuhan. Produksi pangan adalah kegiatan atau proses menghasilkan, menyiapkan, mengolah, membuat, mengawetkan, mengemas, mengemas kembali, dan/atau mengubah bentuk Pangan. Sedangkan cadangan pangan nasional adalah persediaan pangan di seluruh wilayah Negara Kesatuan Republik Indonesia untuk konsumsi manusia dan untuk menghadapi masalah kekurangan pangan, gangguan pasokan dan harga, serta keadaan darurat. Penyediaan pangan diwujudkan untuk memenuhi kebutuhan dan konsumsi pangan bagi masyarakat, rumah tangga dan perseorangan secara berkelanjutan.

Mayoritas bahan pangan yang diproduksi maupun didatangkan dari luar wilayah harus masuk terlebih dahulu ke pasar sebelum sampai ke rumah tangga. Oleh karena itu, selain kapasitas produksi pangan, keberadaan sarana dan prasarana penyedia pangan seperti pasar akan terkait erat dengan ketersediaan pangan di suatu wilayah.

2.1. LAHAN PERTANIAN

Rasio luas baku lahan sawah terhadap luas wilayah kabupaten adalah perbandingan antara luas baku lahan sawah dengan luas wilayah desa. Rasio lahan sawah terhadap luas wilayah desa digunakan sebagai salah satu indikator dalam aspek ketersediaan pangan karena lahan sawah memiliki korelasi yang positif terhadap tingkat ketersediaan pangan dengan mempengaruhi kapasitas produksi pangan³. Oleh sebab itu, semakin tinggi rasio luas lahan sawah terhadap luas wilayah desa maka diasumsikan ketersediaan pangan juga akan semakin baik, begitu pula sebaliknya.

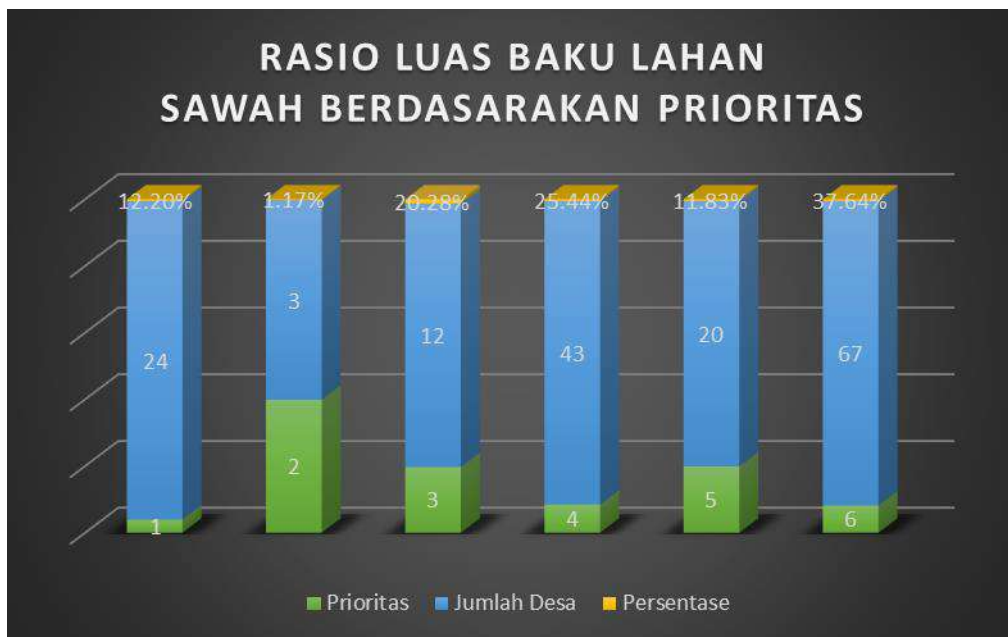
Dari 169 desa di Kabupaten Melawi, 24 desa masuk dalam prioritas 1 (12,20 %) , 3 desa prioritas 2 (1,77 %) dan 12 desa prioritas 3 (20,28 %). Kecamatan yang memiliki rasio lahan prioritas 1-3 sebagian besar tersebar di Kecamatan Ella Hilir yaitu sebanyak 7 desa, Kecamatan Menukung sebanyak 6 Desa dan Kecamatan Nanga Pinoh sebanyak 6 Desa.

³ Yudhistira (2013) Analisis Dampak Alih Fungsi Lahan Pertanian Terhadap Ketahanan Pangan di Kabupaten Bekasi Jawa Barat. Fakultas Ekonomi dan

Tabel 2.1 Sebaran rasio luas baku lahan sawah terhadap total lahan berdasarkan prioritas

Prioritas	Rasio lahan sawah	Jumlah Desa	Persentase
1	≤ 0.07	24	12,20 %
2	> 0.07 – 0.15	3	1,77 %
3	> 0.15 – 0.31	12	20,28 %
4	> 0.31 – 0.46	43	25,44 %
5	> 0.46 – 0.60	20	11,83 %
6	> 0.60	67	37,64 %

Grafik 2.1 Rasio Luas Baku Lahan Sawah Berdasarkan Prioritas



2.2. PRODUKSI PANGAN

Tabel : 2.2 Luas Baku Lahan Sawah

No.	Nama Kecamatan	Nama Desa	Luas lahan baku sawah (Ha)	Luas Wilayah Desa (Ha)
1	SOKAN	NANGA ORA	2,22	19.085,44
2	SOKAN	NANGA LIBAS	19,00	13.182,05
3	SOKAN	GELATA	5,04	9.217,66
4	SOKAN	NANGA BETANGAI	2,04	4.289,33
5	SOKAN	KELUING TAJA	25,28	14.100,42
6	SOKAN	SIJAU	4,76	2.298,52
7	SOKAN	TANJUNG SOKAN	51,22	1.572,37



No.	Nama Kecamatan	Nama Desa	Luas lahan baku sawah (Ha)	Luas Wilayah Desa (Ha)
8	SOKAN	NANGA SOKAN	3,90	2.065,95
9	SOKAN	PENYENKUNANG	0,00	27.132,95
10	SOKAN	NANGA TANGKIT	0,78	6.906,64
11	SOKAN	LANDAU KABU	6,72	2.055,66
12	SOKAN	MELANA	12,80	2.519,68
13	SOKAN	TANJUNG MAHUNG	8,10	11.524,62
14	SOKAN	TELAGA RAYA	12,99	2.326,03
15	SOKAN	TELUK PONGKAL	41,44	31.647,01
16	SOKAN	MUARA TANJUNG	2,45	579,37
17	SOKAN	NANGA POTAI	13,59	1.395,22
18	SOKAN	SEPAKAT	4,40	952,80
19	TANAH PINOH	MADONG RAYA	72,50	3.047,34
20	TANAH PINOH	LOKA JAYA	153,64	2.186,98
21	TANAH PINOH	BATU BEGIGI	46,45	1.154,50
22	TANAH PINOH	BINA KARYA	155,86	1.290,41
23	TANAH PINOH	BINA JAYA	277,20	4.000,44
24	TANAH PINOH	SUKA MAJU	39,28	1.052,50
25	TANAH PINOH	BATA LUAR	69,63	4.151,35
26	TANAH PINOH	KERANJIK	32,29	1.509,00
27	TANAH PINOH	PELITA KENAYA	57,90	5.066,88
28	TANAH PINOH	MARIS PERMAI	17,97	8.535,22
29	TANAH PINOH	TANJUNG BERINGIN RAYA	4,87	1.406,06
30	TANAH PINOH	TANJUNG GUNUNG	18,99	517,09
31	TANAH PINOH BARAT	TOGAN BARU	0,00	18.101,04
32	TANAH PINOH BARAT	GANJANG	0,00	32.155,89
33	TANAH PINOH BARAT	DURIAN JAYA	39,16	18.858,89
34	TANAH PINOH BARAT	PELITA JAYA	13,73	2.144,87
35	TANAH PINOH BARAT	BUKIT RAYA	48,25	3.577,12
36	TANAH PINOH BARAT	ULAK MUID	12,33	5.843,60
37	TANAH PINOH BARAT	LINTAH TAUM	6,94	5.324,92
38	TANAH PINOH BARAT	LAJA	7,61	5.908,37
39	TANAH PINOH BARAT	HARAPAN JAYA	0,00	5.528,06
40	TANAH PINOH BARAT	KELUAS HULU	5,86	16.195,95
41	SAYAN	MADYA RAYA	4,71	14.245,30
42	SAYAN	LANDAU SADAK	4,25	3.865,59
43	SAYAN	PEKAWAI	2,05	2.981,07
44	SAYAN	MEKAR PELITA	32,81	2.683,64
45	SAYAN	NANGA SAYAN	4,46	3.600,93
46	SAYAN	KERANGAN PURUN	95,26	7.140,85
47	SAYAN	BORA	24,14	5.482,18
48	SAYAN	NANGA KOMPI	50,92	15.029,82
49	SAYAN	NANGA MANCUR	18,24	6.651,66



No.	Nama Kecamatan	Nama Desa	Luas lahan baku sawah (Ha)	Luas Wilayah Desa (Ha)
50	SAYAN	TUMBAK RAYA	1,53	2.376,43
51	SAYAN	NANGA RAKU	13,67	18.606,67
52	SAYAN	META BERSATU	55,45	4.691,50
53	SAYAN	NANGA KASAI	13,55	1.563,58
54	SAYAN	SILING PERMAI	10,13	2.033,76
55	SAYAN	LINGKAR INDAH	1,62	2.813,34
56	SAYAN	SAYAN JAYA	0,00	1.126,95
57	SAYAN	NANGA PAK	70,52	14.931,39
58	SAYAN	BEROBAI PERMAI	20,24	1.877,84
59	BELIMBING	BALAI AGAS	14,84	32.835,65
60	BELIMBING	LANGAN	15,79	7.479,59
61	BELIMBING	NUSA KENYIKAP	22,14	10.144,68
62	BELIMBING	UPIT	7,17	5.099,24
63	BELIMBING	BATU AMPAR	60,26	5.628,56
64	BELIMBING	PEMUAR	8,89	1.109,89
65	BELIMBING	BATU BUIL	46,72	4.300,73
66	BELIMBING	GUHUNG	28,51	2.353,40
67	BELIMBING	BELONSAT	8,36	3.440,79
68	BELIMBING	BATU NANTA	8,19	3.240,02
69	BELIMBING	LAMAN BUKIT	1,97	2.272,32
70	BELIMBING	NANGA PAU	0,00	6.673,69
71	BELIMBING	NANGA ENTEBAH	31,48	4.159,45
72	BELIMBING	TEKABAN	30,90	2.889,49
73	BELIMBING	LABANG	9,17	1.781,97
74	BELIMBING	NANGA MENUNUK	6,89	702,05
75	BELIMBING	SEPAN TONAK	3,79	3.840,32
76	BELIMBING HULU	NANGA RAYA	20,12	15.140,34
77	BELIMBING HULU	KAYU BUNGA	7,17	13.612,10
78	BELIMBING HULU	NANGA KEBERAK	16,05	990,06
79	BELIMBING HULU	PIAWAS	35,24	4.822,65
80	BELIMBING HULU	JUNJUNG PERMAI	2,15	5.297,07
81	BELIMBING HULU	NANGA TIKAN	4,06	6.283,57
82	BELIMBING HULU	TIONG KERANJIK	0,24	1.893,50
83	BELIMBING HULU	BELOYANG	2,90	4.533,67
84	NANGA PINOH	NANGA KEBEBU	69,56	4.253,08
85	NANGA PINOH	PORING	85,32	8.154,65
86	NANGA PINOH	TANJUNG SARI	119,77	1.833,79
87	NANGA PINOH	TEMBAWANG PANJANG	31,69	1.599,06
88	NANGA PINOH	PAAL	0,00	478,41
89	NANGA PINOH	TANJUNG NIAGA	0,00	175,03
90	NANGA PINOH	SIDO MULYO	12,28	372,17
91	NANGA PINOH	B A R U	1,63	1.673,41



No.	Nama Kecamatan	Nama Desa	Luas lahan baku sawah (Ha)	Luas Wilayah Desa (Ha)
92	NANGA PINOH	NANGA KAYAN	0,00	7.960,82
93	NANGA PINOH	NUSA PANDAU	3,63	2.726,37
94	NANGA PINOH	TEBING KARANGAN	53,47	3.543,24
95	NANGA PINOH	KELAKIK	0,00	1.113,25
96	NANGA PINOH	SEMADIN LENGKONG	53,57	4.732,89
97	NANGA PINOH	TANJUNG LAY	4,13	876,84
98	NANGA PINOH	LABAI MANDIRI	71,71	1.946,82
99	NANGA PINOH	KENUAL	17,94	634,17
100	NANGA PINOH	TANJUNG TENGANG	38,93	1.157,69
101	PINOH SELATAN	NANGA PINTAS	21,09	2.649,97
102	PINOH SELATAN	MANDAU BARU	22,34	28.050,53
103	PINOH SELATAN	NANGA KELAWAI	0,00	1.619,84
104	PINOH SELATAN	SENEMPAK	14,43	4.713,86
105	PINOH SELATAN	LANDAU GARONG	5,31	3.162,59
106	PINOH SELATAN	SUNGAI BAKAH	8,01	1.974,51
107	PINOH SELATAN	NYANGGAI	10,70	14.081,92
108	PINOH SELATAN	BAYUR RAYA	23,48	4.203,97
109	PINOH SELATAN	BINA JAYA	8,75	6.570,12
110	PINOH SELATAN	PELINGGANG	41,09	7.816,83
111	PINOH SELATAN	MANGGALA	5,11	2.736,55
112	PINOH SELATAN	LANDAU TUBUN	7,56	3.272,63
113	PINOH UTARA	SUNGAI PINANG	73,28	3.010,50
114	PINOH UTARA	ENKURAI	8,47	5.873,47
115	PINOH UTARA	MERPAK	3,76	11.232,31
116	PINOH UTARA	NANGA MAN	2,67	2.786,67
117	PINOH UTARA	MERAH ARAI	57,21	4.776,17
118	PINOH UTARA	TANJUNG ARAK	0,00	2.008,87
119	PINOH UTARA	TANJUNG PAOH	58,38	1.868,62
120	PINOH UTARA	TEKELAK	5,62	629,37
121	PINOH UTARA	MELAWI KIRI HILIR	1,35	504,52
122	PINOH UTARA	KOMPAS RAYA	5,15	649,21
123	PINOH UTARA	MANDING	50,68	6.303,94
124	PINOH UTARA	NATAI PANJANG	42,80	3.693,66
125	PINOH UTARA	SUNGAI RAYA	0,00	4.368,51
126	PINOH UTARA	NANGA BELIMBING	4,24	3.031,63
127	PINOH UTARA	SUKA DAMAI	24,55	2.260,75
128	PINOH UTARA	TENGGAJAU	0,00	1.820,05
129	PINOH UTARA	SENIBUNG	27,74	6.040,88
130	PINOH UTARA	MELAMUT BERSATU	37,80	1.532,86
131	PINOH UTARA	KAYAN SEMAPAU	19,49	2.273,83
132	ELLA HILIR	PENYUGUK	0,00	8.060,91
133	ELLA HILIR	KERANGAN KORA	0,00	7.319,70



No.	Nama Kecamatan	Nama Desa	Luas lahan baku sawah (Ha)	Luas Wilayah Desa (Ha)
134	ELLA HILIR	NANGA KEMPANGAI	0,00	5.895,95
135	ELLA HILIR	NANGA NYURUH	0,00	8.437,53
136	ELLA HILIR	NANGA KALAN	39,88	3.323,60
137	ELLA HILIR	NANGA ELLA HILIR	9,00	1.082,05
138	ELLA HILIR	NANGA NUAK	45,39	2.169,06
139	ELLA HILIR	LENGKONG NYADOM	23,15	4.059,01
140	ELLA HILIR	JABAI	0,00	8.094,44
141	ELLA HILIR	SUNGAI LABUK	0,00	7.831,59
142	ELLA HILIR	PEREMBANG NYURUH	0,00	8.058,11
143	ELLA HILIR	KAHIYA	15,86	10.762,22
144	ELLA HILIR	BEMBAN PERMAI	6,67	9788,22
145	ELLA HILIR	PELEMPAI JAYA	75,04	5.572,28
146	ELLA HILIR	POPAI	144,53	4.919,57
147	ELLA HILIR	DOMET PERMAI	10,35	1.708,01
148	ELLA HILIR	NYANGGAU	25,95	4.309,40
149	ELLA HILIR	SUNGAI MENTOBA	3,20	8.823,45
150	ELLA HILIR	NATAI COMPA	0,45	2.937,01
151	MENUKUNG	NANGA SIYAI	3,04	6.230,55
152	MENUKUNG	LAMAN MUMBUNG	5,12	6.596,11
153	MENUKUNG	MAWANG MENTATAI	1,07	5.609,94
154	MENUKUNG	MELONA	9,95	4.158,12
155	MENUKUNG	MENUKUNG KOTA	3,46	1.218,27
156	MENUKUNG	NANGA ELLA HULU	10,08	3.813,82
157	MENUKUNG	TANJUNG BERINGIN	2,06	10.116,29
158	MENUKUNG	LANDAU LEBAN	74,38	6.869,27
159	MENUKUNG	SUNGAI SAMPUK	7,81	5.391,62
160	MENUKUNG	BELABAN ELLA	11,13	27.400,78
161	MENUKUNG	SUNGAI SAMPAK	2,35	4.899,21
162	MENUKUNG	NUSA PORING	5,79	29.513,20
163	MENUKUNG	BATU ONAP	3,25	2.120,03
164	MENUKUNG	BATU BADAQ	0,00	2.349,40
165	MENUKUNG	LIHAI	0,20	2.690,57
166	MENUKUNG	NANGA KERUAB	1,16	3.733,33
167	MENUKUNG	PELAIK KERUAB	18,23	14.281,59
168	MENUKUNG	OYAH	0,00	1.637,53
169	MENUKUNG	BATAS NANGKA	0,00	3.173,77

Tabel : 2.3 Desa Berdasarkan Prioritas (1-6) Rasio Luas Baku Lahan Sawah

No	Nama Kec	Kode Kec	Kode Desa	Nama Desa	Prioritas
1	BELIMBING	6110040	6110040018	NANGA PAU	1
2	ELLA HILIR	6110060	6110060001	PENYUGUK	1
3	ELLA HILIR	6110060	6110060002	KERANGAN KORA	1
4	ELLA HILIR	6110060	6110060003	NANGA KEMPANGAI	1
5	ELLA HILIR	6110060	6110060004	NANGA NYURUH	1
6	ELLA HILIR	6110060	6110060009	JABAI	1
7	ELLA HILIR	6110060	6110060010	SUNGAI LABUK	1
8	ELLA HILIR	6110060	6110060011	PEREMBANG NYURUH	1
9	MENUKUNG	6110070	6110070014	BATU BADAK	1
10	MENUKUNG	6110070	6110070018	OYAH	1
11	MENUKUNG	6110070	6110070019	BATAS NANGKA	1
12	NANGA PINOH	6110050	6110050013	PAAL	1
13	NANGA PINOH	6110050	6110050014	TANJUNG NIAGA	1
14	NANGA PINOH	6110050	6110050021	NANGA KAYAN	1
15	NANGA PINOH	6110050	6110050025	KELAKIK	1
16	PINOH SELATAN	6110051	6110051003	NANGA KELAWAI	1
17	PINOH UTARA	6110052	6110052006	TANJUNG ARAK	1
18	PINOH UTARA	6110052	6110052013	SUNGAI RAYA	1
19	PINOH UTARA	6110052	6110052016	TENGKAJAU	1
20	SAYAN	6110030	6110030016	SAYAN JAYA	1
21	SOKAN	6110010	6110010009	PENYENGKUANG	1
22	TANAH PINOH BARAT	6110021	6110021001	TOGAN BARU	1
23	TANAH PINOH BARAT	6110021	6110021002	GANJANG	1
24	TANAH PINOH BARAT	6110021	6110021009	HARAPAN JAYA	1
25	BELIMBING HULU	6110041	6110041007	TIONG KERANJIK	2
26	MENUKUNG	6110070	6110070015	LIHAI	2
27	NANGA PINOH	6110050	6110050016	B A R U	2
28	BELIMBING	6110040	6110040017	LAMAN BUKIT	3
29	BELIMBING HULU	6110041	6110041008	BELOYANG	3
30	ELLA HILIR	6110060	6110060019	NATAI COMPA	3
31	MENUKUNG	6110070	6110070003	MAWANG MENTATAI	3
32	MENUKUNG	6110070	6110070007	TANJUNG BERINGIN	3
33	MENUKUNG	6110070	6110070016	NANGA KERUAB	3
34	NANGA PINOH	6110050	6110050027	TANJUNG LAY	3
35	PINOH SELATAN	6110051	6110051011	MANGGALA	3
36	PINOH UTARA	6110052	6110052004	NANGA MAN	3
37	SAYAN	6110030	6110030003	PEKAWAI	3
38	SAYAN	6110030	6110030015	LINGKAR INDAH	3
39	SOKAN	6110010	6110010010	NANGA TANGKIT	3
40	BELIMBING	6110040	6110040009	UPIT	4
41	BELIMBING	6110040	6110040011	PEMUAR	4



No	Nama Kec	Kode Kec	Kode Desa	Nama Desa	Prioritas
42	BELIMBING	6110040	6110040015	BELONSAT	4
43	BELIMBING	6110040	6110040016	BATU NANTA	4
44	BELIMBING	6110040	6110040021	LABANG	4
45	BELIMBING	6110040	6110040023	SEPAN TONAK	4
46	BELIMBING HULU	6110041	6110041002	KAYU BUNGA	4
47	BELIMBING HULU	6110041	6110041005	JUNJUNG PERMAI	4
48	BELIMBING HULU	6110041	6110041006	NANGA TIKAN	4
49	ELLA HILIR	6110060	6110060006	NANGA ELLA HILIR	4
50	ELLA HILIR	6110060	6110060016	DOMET PERMAI	4
51	ELLA HILIR	6110060	6110060018	SUNGAI MENTOBA	4
52	MENUKUNG	6110070	6110070001	NANGA SIYAI	4
53	MENUKUNG	6110070	6110070002	LAMAN MUMBUNG	4
54	MENUKUNG	6110070	6110070005	MENUKUNG KOTA	4
55	MENUKUNG	6110070	6110070006	NANGA ELLA HULU	4
56	MENUKUNG	6110070	6110070009	SUNGAI SAMPUK	4
57	MENUKUNG	6110070	6110070011	SUNGAI SAMPAK	4
58	MENUKUNG	6110070	6110070012	NUSA PORING	4
59	MENUKUNG	6110070	6110070013	BATU ONAP	4
60	NANGA PINOH	6110050	6110050015	SIDO MULYO	4
61	NANGA PINOH	6110050	6110050023	NUSA PANDAU	4
62	NANGA PINOH	6110050	6110050029	KENUAL	4
63	PINOH UTARA	6110052	6110052003	MERPAK	4
64	PINOH UTARA	6110052	6110052008	TEKELAK	4
65	PINOH UTARA	6110052	6110052009	MELAWI KIRI HILIR	4
66	PINOH UTARA	6110052	6110052010	KOMPAS RAYA	4
67	PINOH UTARA	6110052	6110052014	NANGA BELIMBING	4
68	SAYAN	6110030	6110030001	MADYA RAYA	4
69	SAYAN	6110030	6110030005	NANGA SAYAN	4
70	SAYAN	6110030	6110030010	TUMBAK RAYA	4
71	SOKAN	6110010	6110010001	NANGA ORA	4
72	SOKAN	6110010	6110010003	GELATA	4
73	SOKAN	6110010	6110010004	NANGA BETANGAI	4
74	SOKAN	6110010	6110010006	SIJAU	4
75	SOKAN	6110010	6110010008	NANGA SOKAN	4
76	SOKAN	6110010	6110010016	MUARA TANJUNG	4
77	SOKAN	6110010	6110010018	SEPAKAT	4
78	TANAH PINOH	6110020	6110020016	TANJUNG BERINGIN RAYA	4
79	TANAH PINOH BARAT	6110021	6110021006	ULAK MUID	4
80	TANAH PINOH BARAT	6110021	6110021007	LINTAH TAUM	4
81	TANAH PINOH BARAT	6110021	6110021008	LAJA	4
82	TANAH PINOH BARAT	6110021	6110021010	KELUAS HULU	4
83	BELIMBING	6110040	6110040001	BALAI AGAS	5

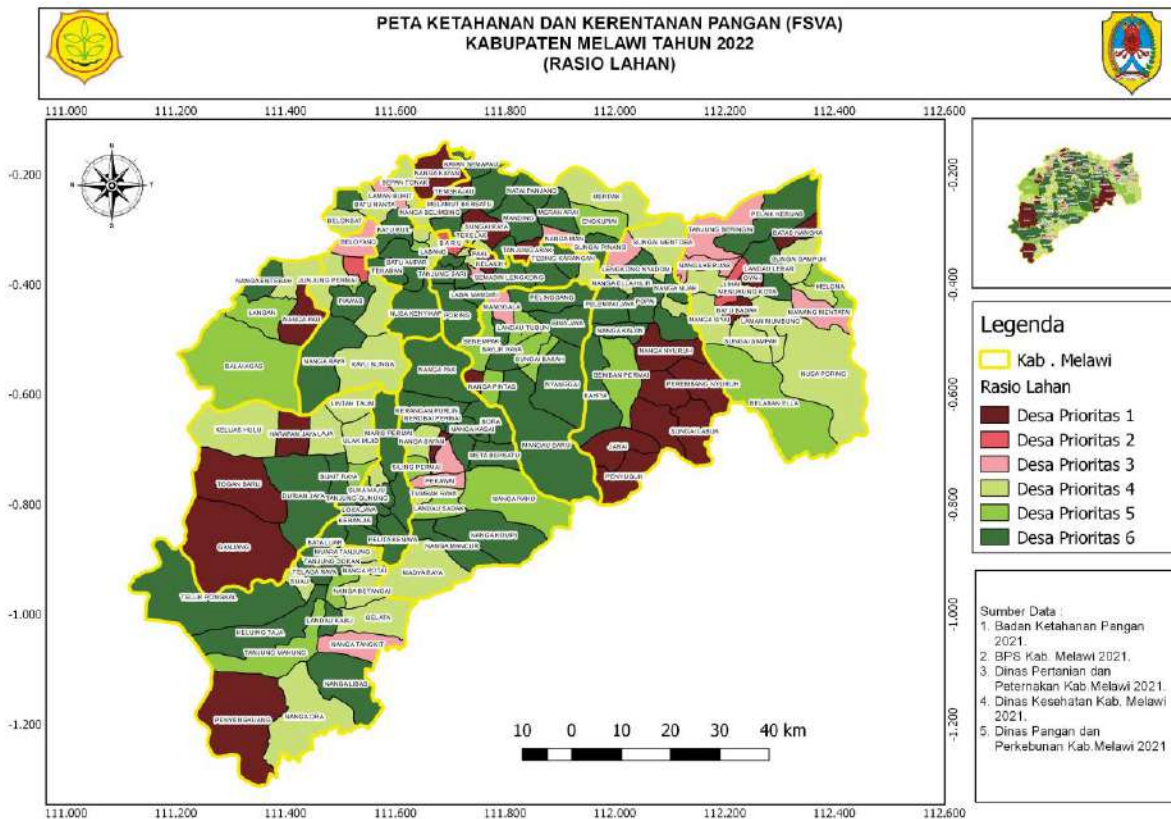


No	Nama Kec	Kode Kec	Kode Desa	Nama Desa	Prioritas
84	BELIMBING	6110040	6110040003	LANGAN	5
85	BELIMBING	6110040	6110040022	NANGA MENUNUK	5
86	BELIMBING HULU	6110041	6110041003	NANGA KEBERAK	5
87	ELLA HILIR	6110060	6110060013	BEMBAN PERMAI	5
88	MENUKUNG	6110070	6110070004	MELONA	5
89	MENUKUNG	6110070	6110070010	BELABAN ELLA	5
90	PINOH SELATAN	6110051	6110051001	NANGA PINTAS	5
91	PINOH SELATAN	6110051	6110051004	SENEPAK	5
92	PINOH SELATAN	6110051	6110051005	LANDAU GARONG	5
93	PINOH SELATAN	6110051	6110051006	SUNGAI BAKAH	5
94	PINOH SELATAN	6110051	6110051012	LANDAU TUBUN	5
95	PINOH UTARA	6110052	6110052002	ENKURAI	5
96	SAYAN	6110030	6110030002	LANDAU SADAK	5
97	SAYAN	6110030	6110030011	NANGA RAKU	5
98	SAYAN	6110030	6110030014	SILING PERMAI	5
99	SOKAN	6110010	6110010012	MELANA	5
100	SOKAN	6110010	6110010013	TANJUNG MAHUNG	5
101	TANAH PINOH	6110020	6110020008	SUKA MAJU	5
102	TANAH PINOH BARAT	6110021	6110021004	PELITA JAYA	5
103	BELIMBING	6110040	6110040006	NUSA KENYIKAP	6
104	BELIMBING	6110040	6110040010	BATU AMPAR	6
105	BELIMBING	6110040	6110040012	BATU BUIL	6
106	BELIMBING	6110040	6110040014	GUHUNG	6
107	BELIMBING	6110040	6110040019	NANGA ENTEBAH	6
108	BELIMBING	6110040	6110040020	TEKABAN	6
109	BELIMBING HULU	6110041	6110041001	NANGA RAYA	6
110	BELIMBING HULU	6110041	6110041004	PIAWAS	6
111	ELLA HILIR	6110060	6110060005	NANGA KALAN	6
112	ELLA HILIR	6110060	6110060007	NANGA NUAH	6
113	ELLA HILIR	6110060	6110060008	LENGKONG NYADOM	6
114	ELLA HILIR	6110060	6110060012	KAHIYA	6
115	ELLA HILIR	6110060	6110060014	PELEMPAI JAYA	6
116	ELLA HILIR	6110060	6110060015	POPAI	6
117	ELLA HILIR	6110060	6110060017	NYANGGAU	6
118	MENUKUNG	6110070	6110070008	LANDAU LEBAN	6
119	MENUKUNG	6110070	6110070017	PELAIK KERUAB	6
120	NANGA PINOH	6110050	6110050008	NANGA KEBEBU	6
121	NANGA PINOH	6110050	6110050010	PORING	6
122	NANGA PINOH	6110050	6110050011	TANJUNG SARI	6
123	NANGA PINOH	6110050	6110050012	TEMBAWANG PANJANG	6
124	NANGA PINOH	6110050	6110050024	TEBING KARANGAN	6
125	NANGA PINOH	6110050	6110050026	SEMADIN LENGKONG	6



No	Nama Kec	Kode Kec	Kode Desa	Nama Desa	Prioritas
126	NANGA PINOH	6110050	6110050028	LABAI MANDIRI	6
127	NANGA PINOH	6110050	6110050030	TANJUNG TENGANG	6
128	PINOH SELATAN	6110051	6110051002	MANDAU BARU	6
129	PINOH SELATAN	6110051	6110051007	NYANGGAI	6
130	PINOH SELATAN	6110051	6110051008	BAYUR RAYA	6
131	PINOH SELATAN	6110051	6110051009	BINA JAYA	6
132	PINOH SELATAN	6110051	6110051010	PELINGGANG	6
133	PINOH UTARA	6110052	6110052001	SUNGAI PINANG	6
134	PINOH UTARA	6110052	6110052005	MERAH ARAI	6
135	PINOH UTARA	6110052	6110052007	TANJUNG PAOH	6
136	PINOH UTARA	6110052	6110052011	MANDING	6
137	PINOH UTARA	6110052	6110052012	NATAI PANJANG	6
138	PINOH UTARA	6110052	6110052015	SUKA DAMAI	6
139	PINOH UTARA	6110052	6110052017	SENIBUNG	6
140	PINOH UTARA	6110052	6110052018	MELAMUT BERSATU	6
141	PINOH UTARA	6110052	6110052019	KAYAN SEMAPAU	6
142	SAYAN	6110030	6110030004	MEKAR PELITA	6
143	SAYAN	6110030	6110030006	KERANGAN PURUN	6
144	SAYAN	6110030	6110030007	BORA	6
145	SAYAN	6110030	6110030008	NANGA KOMPI	6
146	SAYAN	6110030	6110030009	NANGA MANCUR	6
147	SAYAN	6110030	6110030012	META BERSATU	6
148	SAYAN	6110030	6110030013	NANGA KASAI	6
149	SAYAN	6110030	6110030017	NANGA PAK	6
150	SAYAN	6110030	6110030018	BEROBAI PERMAI	6
151	SOKAN	6110010	6110010002	NANGA LIBAS	6
152	SOKAN	6110010	6110010005	KELUING TAJA	6
153	SOKAN	6110010	6110010007	TANJUNG SOKAN	6
154	SOKAN	6110010	6110010011	LANDAU KABU	6
155	SOKAN	6110010	6110010014	TELAGA RAYA	6
156	SOKAN	6110010	6110010015	TELUK PONGKAL	6
157	SOKAN	6110010	6110010017	NANGA POTAI	6
158	TANAH PINOH	6110020	6110020003	MADONG RAYA	6
159	TANAH PINOH	6110020	6110020004	LOKA JAYA	6
160	TANAH PINOH	6110020	6110020005	BATU BEGIGI	6
161	TANAH PINOH	6110020	6110020006	BINA KARYA	6
162	TANAH PINOH	6110020	6110020007	BINA JAYA	6
163	TANAH PINOH	6110020	6110020012	BATA LUAR	6
164	TANAH PINOH	6110020	6110020013	KERANJIK	6
165	TANAH PINOH	6110020	6110020014	PELITA KENAYA	6
166	TANAH PINOH	6110020	6110020015	MARIS PERMAI	6
167	TANAH PINOH	6110020	6110020017	TANJUNG GUNUNG	6
168	TANAH PINOH BARAT	6110021	6110021003	DURIAN JAYA	6

No	Nama Kec	Kode Kec	Kode Desa	Nama Desa	Prioritas
169	TANAH PINOH BARAT	6110021	6110021005	BUKIT RAYA	6



2.3. SARANA DAN PRASARANA EKONOMI

Rasio jumlah sarana dan prasarana penyedia pangan terhadap jumlah rumah tangga adalah perbandingan antara jumlah sarana dan prasarana penyedia pangan (pasar, minimarket, toko, warung, restoran, dll) dengan jumlah rumah tangga di desa. Sarana dan prasarana penyedia pangan diasumsikan sebagai tempat penyimpanan pangan (stok pangan) yang diperoleh dari petani sebagai produsen pangan maupun dari luar wilayah, yang selanjutnya disediakan bagi masyarakat untuk konsumsi. Oleh karena itu, semakin tinggi rasio sarana dan prasarana penyedia pangan terhadap jumlah rumah tangga di desa maka diasumsikan semakin baik tingkat ketersediaan pangan di desa tersebut.

Dari 169 desa di Kabupaten Melawi, 24 desa masuk dalam prioritas 1 (14,20 %), 22 desa prioritas 2 (13,01 %) dan 52 desa prioritas 3 (30,76 %).

Tabel 2.4 Sebaran Rasio Sarana Prasarana Ekonomi Berdasarkan Prioritas

No	Prioritas	Rasio Sarana Ekonomi	Jumlah Desa	Persentase
1	1	≤ 0.02	24	14,20 %
2	2	> 0.02 – 0.04	22	13,01 %
3	3	> 0.04 – 0.06	52	30,76 %
4	4	> 0.06 – 0.09	27	15,97 %
5	5	> 0.09 – 0.14	37	21,89 %
6	6	> 0.14	7	4,14 %

Grafik 2.2 Rasio Saran Prasarana Penyedia Pangan Berdasarkan Prioritas



Tabel 2.5 Sarana dan Prasarana Penyedia Pangan 2022

No	Kecamatan	Desa	Sarana Penyedia Pangan	Jumlah RT
1	SOKAN	NANGA ORA	9	228
2	SOKAN	NANGA LIBAS	11	284
3	SOKAN	GELATA	25	257
4	SOKAN	NANGA BETANGAI	15	108
5	SOKAN	KELUING TAJA	15	268
6	SOKAN	SIJAU	12	242
7	SOKAN	TANJUNG SOKAN	12	363
8	SOKAN	NANGA SOKAN	19	272
9	SOKAN	PENYENGKUANG	10	236
10	SOKAN	NANGA TANGKIT	5	167
11	SOKAN	LANDAU KABU	5	99



No	Kecamatan	Desa	Sarana Penyedia Pangan	Jumlah RT
12	SOKAN	MELANA	11	234
13	SOKAN	TANJUNG MAHUNG	10	188
14	SOKAN	TELAGA RAYA	8	163
15	SOKAN	TELUK PONGKAL	8	391
16	SOKAN	MUARA TANJUNG	30	172
17	SOKAN	NANGA POTAI	5	123
18	SOKAN	SEPAKAT	9	193
19	TANAH PINOH	MADONG RAYA	35	284
20	TANAH PINOH	LOKA JAYA	33	536
21	TANAH PINOH	BATU BEGIGI	46	516
22	TANAH PINOH	BINA KARYA	7	300
23	TANAH PINOH	BINA JAYA	18	298
24	TANAH PINOH	SUKA MAJU	85	539
25	TANAH PINOH	BATA LUAR	7	148
26	TANAH PINOH	KERANJIK	23	139
27	TANAH PINOH	PELITA KENAYA	11	149
28	TANAH PINOH	MARIS PERMAI	20	94
29	TANAH PINOH	TANJUNG BERINGIN RAYA	15	162
30	TANAH PINOH	TANJUNG GUNUNG	16	171
31	TANAH PINOH BARAT	TOGAN BARU	15	238
32	TANAH PINOH BARAT	GANJANG	20	324
33	TANAH PINOH BARAT	DURIAN JAYA	20	214
34	TANAH PINOH BARAT	PELITA JAYA	15	300
35	TANAH PINOH BARAT	BUKIT RAYA	39	176
36	TANAH PINOH BARAT	ULAK MUID	20	270
37	TANAH PINOH BARAT	LINTAH TAUM	20	261
38	TANAH PINOH BARAT	LAJA	10	230
39	TANAH PINOH BARAT	HARAPAN JAYA	10	273
40	TANAH PINOH BARAT	KELUAS HULU	15	235
41	SAYAN	MADYA RAYA	18	103
42	SAYAN	LANDAU SADAK	9	72
43	SAYAN	PEKAWAI	23	144
44	SAYAN	MEKAR PELITA	34	199
45	SAYAN	NANGA SAYAN	21	141
46	SAYAN	KERANGAN PURUN	22	206
47	SAYAN	BORA	22	185
48	SAYAN	NANGA KOMPI	31	158
49	SAYAN	NANGA MANCUR	11	78
50	SAYAN	TUMBAK RAYA	12	67
51	SAYAN	NANGA RAKU	19	160
52	SAYAN	META BERSATU	12	184
53	SAYAN	NANGA KASAI	11	110



No	Kecamatan	Desa	Sarana Penyedia Pangan	Jumlah RT
54	SAYAN	SILING PERMAI	12	120
55	SAYAN	LINGKAR INDAH	16	134
56	SAYAN	SAYAN JAYA	21	130
57	SAYAN	NANGA PAK	14	150
58	SAYAN	BEROBAL PERMAI	18	146
59	BELIMBING	BALAI AGAS	18	401
60	BELIMBING	LANGAN	23	434
61	BELIMBING	NUSA KENYIKAP	29	232
62	BELIMBING	UPIT	25	205
63	BELIMBING	BATU AMPAR	41	434
64	BELIMBING	PEMUAR	27	198
65	BELIMBING	BATU BUIL	35	334
66	BELIMBING	GUHUNG	13	140
67	BELIMBING	BELONSAT	18	157
68	BELIMBING	BATU NANTA	21	200
69	BELIMBING	LAMAN BUKIT	13	102
70	BELIMBING	NANGA PAU	12	174
71	BELIMBING	NANGA ENTEBAH	11	119
72	BELIMBING	TEKABAN	30	349
73	BELIMBING	LABANG	38	189
74	BELIMBING	NANGA MENUNUK	16	102
75	BELIMBING	SEPAN TONAK	28	129
76	BELIMBING HULU	NANGA RAYA	31	291
77	BELIMBING HULU	KAYU BUNGA	11	151
78	BELIMBING HULU	NANGA KEBERAK	13	185
79	BELIMBING HULU	PIAWAS	18	352
80	BELIMBING HULU	JUNJUNG PERMAI	9	125
81	BELIMBING HULU	NANGA TIKAN	2	240
82	BELIMBING HULU	TIONG KERANJI	35	182
83	BELIMBING HULU	BELOYANG	19	173
84	NANGA PINOH	NANGA KEBEBU	40	173
85	NANGA PINOH	PORING	22	173
86	NANGA PINOH	TANJUNG SARI	10	223
87	NANGA PINOH	TEMBAWANG PANJANG	16	194
88	NANGA PINOH	PAAL	207	627
89	NANGA PINOH	TANJUNG NIAGA	165	365
90	NANGA PINOH	SIDO MULYO	122	304
91	NANGA PINOH	B A R U	49	369
92	NANGA PINOH	NANGA KAYAN	55	575
93	NANGA PINOH	NUSA PANDAU	15	136
94	NANGA PINOH	TEBING KARANGAN	11	215
95	NANGA PINOH	KELAKIK	40	254
96	NANGA PINOH	SEMADIN LENGKONG	56	195



No	Kecamatan	Desa	Sarana Penyedia Pangan	Jumlah RT
97	NANGA PINOH	TANJUNG LAY	19	247
98	NANGA PINOH	LABAI MANDIRI	20	218
99	NANGA PINOH	KENUAL	31	461
100	NANGA PINOH	TANJUNG TENGANG	35	213
101	PINOH SELATAN	NANGA PINTAS	32	273
102	PINOH SELATAN	MANDAU BARU	7	230
103	PINOH SELATAN	NANGA KELAWAI	13	102
104	PINOH SELATAN	SENEPAK	25	199
105	PINOH SELATAN	LANDAU GARONG	13	70
106	PINOH SELATAN	SUNGAI BAKAH	6	128
107	PINOH SELATAN	NYANGGAI	6	142
108	PINOH SELATAN	BAYUR RAYA	8	110
109	PINOH SELATAN	BINA JAYA	6	93
110	PINOH SELATAN	PELINGGANG	6	105
111	PINOH SELATAN	MANGGALA	32	306
112	PINOH SELATAN	LANDAU TUBUN	11	101
113	PINOH UTARA	SUNGAI PINANG	6	245
114	PINOH UTARA	ENGKURAI	5	111
115	PINOH UTARA	MERPAK	9	175
116	PINOH UTARA	NANGA MAN	8	144
117	PINOH UTARA	MERAH ARAI	6	153
118	PINOH UTARA	TANJUNG ARAK	10	112
119	PINOH UTARA	TANJUNG PAOH	8	90
120	PINOH UTARA	TEKELAK	5	89
121	PINOH UTARA	MELAWI KIRI HILIR	10	98
122	PINOH UTARA	KOMPAS RAYA	7	130
123	PINOH UTARA	MANDING	8	178
124	PINOH UTARA	NATAI PANJANG	9	178
125	PINOH UTARA	SUNGAI RAYA	4	191
126	PINOH UTARA	NANGA BELIMBING	13	226
127	PINOH UTARA	SUKA DAMAI	8	194
128	PINOH UTARA	TENGAJAU	6	184
129	PINOH UTARA	SENIBUNG	7	163
130	PINOH UTARA	MELAMUT BERSATU	5	99
131	PINOH UTARA	KAYAN SEMAPAU	6	144
132	ELLA HILIR	PENYUGUK	5	118
133	ELLA HILIR	KERANGAN KORA	7	225
134	ELLA HILIR	NANGA KEMPANGAI	7	149
135	ELLA HILIR	NANGA NYURUH	10	153
136	ELLA HILIR	NANGA KALAN	16	180
137	ELLA HILIR	NANGA ELLA HILIR	25	330
138	ELLA HILIR	NANGA NUAH	21	208
139	ELLA HILIR	LENGKONG NYADOM	24	248

No	Kecamatan	Desa	Sarana Penyedia Pangan	Jumlah RT
140	ELLA HILIR	JABAI	7	104
141	ELLA HILIR	SUNGAI LABUK	2	161
142	ELLA HILIR	PEREMBANG NYURUH	5	175
143	ELLA HILIR	KAHIYA	9	252
144	ELLA HILIR	BEMBAN PERMAI	11	220
145	ELLA HILIR	PELEMPAI JAYA	28	377
146	ELLA HILIR	POPAI	38	242
147	ELLA HILIR	DOMET PERMAI	34	220
148	ELLA HILIR	NYANGGAU	9	179
149	ELLA HILIR	SUNGAI MENTOBA	11	189
150	ELLA HILIR	NATAI COMPA	3	114
151	MENUKUNG	NANGA SIYAI	10	210
152	MENUKUNG	LAMAN MUMBUNG	10	219
153	MENUKUNG	MAWANG MENTATAI	8	150
154	MENUKUNG	MELONA	9	255
155	MENUKUNG	MENUKUNG KOTA	24	229
156	MENUKUNG	NANGA ELLA HULU	33	284
157	MENUKUNG	TANJUNG BERINGIN	22	355
158	MENUKUNG	LANDAU LEBAN	15	323
159	MENUKUNG	SUNGAI SAMPUK	10	351
160	MENUKUNG	BELABAN ELLA	14	245
161	MENUKUNG	SUNGAI SAMPAK	5	351
162	MENUKUNG	NUSA PORING	11	242
163	MENUKUNG	BATU ONAP	4	139
164	MENUKUNG	BATU BADAQ	7	205
165	MENUKUNG	LIHAI	10	192
166	MENUKUNG	NANGA KERUAB	4	172
167	MENUKUNG	PELAIK KERUAB	7	223
168	MENUKUNG	OYAH	5	171
169	MENUKUNG	BATAS NANGKA	6	279

Tabel 2.6 Desa Berdasarkan Prioritas (1-6) Rasio Jumlah Sarana dan Prasarana Penyedia Pangan.

No	Kecamatan	Kode Kec	Kode Desa	Desa	Sarana Ekonomi
1	BELIMBING	6110040	6110040019	NANGA ENTEBAH	1
2	BELIMBING HULU	6110041	6110041003	NANGA KEBERAK	1
3	ELLA HILIR	6110060	6110060010	SUNGAI LABUK	1
4	ELLA HILIR	6110060	6110060008	LENGKONG NYADOM	1



No	Kecamatan	Kode Kec	Kode Desa	Desa	Sarana Ekonomi
5	ELLA HILIR	6110060	6110060012	KAHIYA	1
6	ELLA HILIR	6110060	6110060015	POPAI	1
7	NANGA PINOH	6110050	6110050025	KELAKIK	1
8	NANGA PINOH	6110050	6110050008	NANGA KEBEBU	1
9	NANGA PINOH	6110050	6110050026	SEMADIN LENGKONG	1
10	PINOH SELATAN	6110051	6110051010	PELINGGANG	1
11	PINOH UTARA	6110052	6110052013	SUNGAI RAYA	1
12	PINOH UTARA	6110052	6110052019	KAYAN SEMAPAU	1
13	SAYAN	6110030	6110030018	BEROBAI PERMAI	1
14	SOKAN	6110010	6110010012	MELANA	1
15	TANAH PINOH	6110020	6110020004	LOKA JAYA	1
16	TANAH PINOH	6110020	6110020012	BATA LUAR	1
17	TANAH PINOH	6110020	6110020013	KERANJIK	1
18	TANAH PINOH	6110020	6110020015	MARIS PERMAI	1
19	TANAH PINOH	6110020	6110020017	TANJUNG GUNUNG	1
20	TANAH PINOH BARAT	6110021	6110021001	TOGAN BARU	1
21	TANAH PINOH BARAT	6110021	6110021008	LAJA	1
22	TANAH PINOH BARAT	6110021	6110021004	PELITA JAYA	1
23	TANAH PINOH BARAT	6110021	6110021003	DURIAN JAYA	1
24	TANAH PINOH BARAT	6110021	6110021005	BUKIT RAYA	1
25	BELIMBING	6110040	6110040018	NANGA PAU	2
26	BELIMBING	6110040	6110040001	BALAI AGAS	2
27	BELIMBING	6110040	6110040014	GUHUNG	2
28	ELLA HILIR	6110060	6110060001	PENYUGUK	2
29	MENUKUNG	6110070	6110070018	OYAH	2
30	MENUKUNG	6110070	6110070001	NANGA SIYAI	2
31	NANGA PINOH	6110050	6110050013	PAAL	2
32	NANGA PINOH	6110050	6110050027	TANJUNG LAY	2
33	NANGA PINOH	6110050	6110050011	TANJUNG SARI	2
34	NANGA PINOH	6110050	6110050030	TANJUNG TENGANG	2
35	PINOH SELATAN	6110051	6110051002	MANDAU BARU	2
36	PINOH UTARA	6110052	6110052006	TANJUNG ARAK	2
37	PINOH UTARA	6110052	6110052001	SUNGAI PINANG	2
38	SAYAN	6110030	6110030015	LINGKAR INDAH	2
39	SAYAN	6110030	6110030001	MADYA RAYA	2
40	SAYAN	6110030	6110030011	NANGA RAKU	2
41	SAYAN	6110030	6110030004	MEKAR PELITA	2
42	SAYAN	6110030	6110030006	KERANGAN PURUN	2
43	SOKAN	6110010	6110010010	NANGA TANGKIT	2
44	SOKAN	6110010	6110010005	KELUING TAJA	2

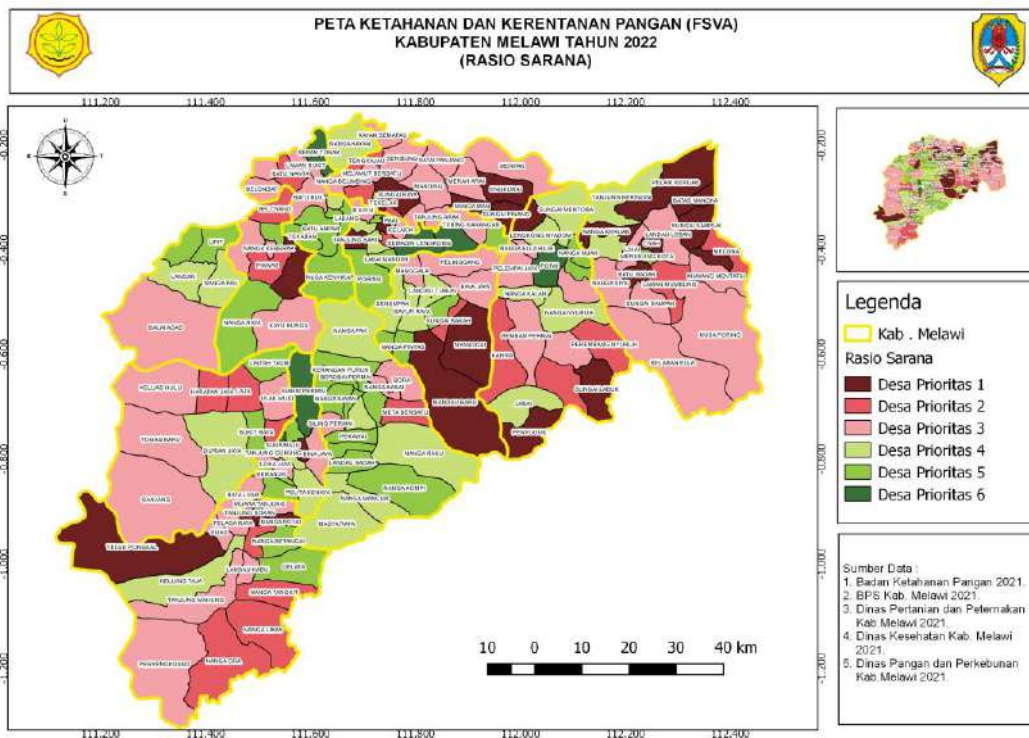
No	Kecamatan	Kode Kec	Kode Desa	Desa	Sarana Ekonomi
45	SOKAN	6110010	6110010011	LANDAU KABU	2
46	TANAH PINOH BARAT	6110021	6110021006	ULAK MUID	2
47	BELIMBING	6110040	6110040009	UPIT	3
48	BELIMBING HULU	6110041	6110041007	TIONG KERANJIK	3
49	BELIMBING HULU	6110041	6110041005	JUNJUNG PERMAI	3
50	BELIMBING HULU	6110041	6110041001	NANGA RAYA	3
51	BELIMBING HULU	6110041	6110041004	PIAWAS	3
52	ELLA HILIR	6110060	6110060009	JABAI	3
53	ELLA HILIR	6110060	6110060011	PEREMBANG NYURUH	3
54	ELLA HILIR	6110060	6110060005	NANGA KALAN	3
55	ELLA HILIR	6110060	6110060014	PELEMPAI JAYA	3
56	ELLA HILIR	6110060	6110060017	NYANGGAU	3
57	MENUKUNG	6110070	6110070014	BATU BADAK	3
58	MENUKUNG	6110070	6110070019	BATAS NANGKA	3
59	MENUKUNG	6110070	6110070003	MAWANG MENTATAI	3
60	MENUKUNG	6110070	6110070007	TANJUNG BERINGIN	3
61	MENUKUNG	6110070	6110070002	LAMAN MUMBUNG	3
62	MENUKUNG	6110070	6110070005	MENUKUNG KOTA	3
63	MENUKUNG	6110070	6110070013	BATU ONAP	3
64	MENUKUNG	6110070	6110070008	LANDAU LEBAN	3
65	MENUKUNG	6110070	6110070017	PELAIK KERUAB	3
66	NANGA PINOH	6110050	6110050014	TANJUNG NIAGA	3
67	NANGA PINOH	6110050	6110050021	NANGA KAYAN	3
68	NANGA PINOH	6110050	6110050012	TEMBAWANG PANJANG	3
69	NANGA PINOH	6110050	6110050024	TEBING KARANGAN	3
70	NANGA PINOH	6110050	6110050028	LABAI MANDIRI	3
71	PINOH SELATAN	6110051	6110051004	SENEMPAK	3
72	PINOH SELATAN	6110051	6110051012	LANDAU TUBUN	3
73	PINOH SELATAN	6110051	6110051007	NYANGGAI	3
74	PINOH SELATAN	6110051	6110051008	BAYUR RAYA	3
75	PINOH SELATAN	6110051	6110051009	BINA JAYA	3
76	PINOH UTARA	6110052	6110052004	NANGA MAN	3
77	PINOH UTARA	6110052	6110052009	MELAWI KIRI HILIR	3
78	PINOH UTARA	6110052	6110052010	KOMPAS RAYA	3
79	PINOH UTARA	6110052	6110052014	NANGA BELIMBING	3
80	PINOH UTARA	6110052	6110052002	EN GKURAI	3
81	PINOH UTARA	6110052	6110052005	MERAH ARAI	3
82	PINOH UTARA	6110052	6110052012	NATAI PANJANG	3
83	SAYAN	6110030	6110030016	SAYAN JAYA	3



No	Kecamatan	Kode Kec	Kode Desa	Desa	Sarana Ekonomi
84	SAYAN	6110030	6110030005	NANGA SAYAN	3
85	SAYAN	6110030	6110030007	BORA	3
86	SAYAN	6110030	6110030008	NANGA KOMPI	3
87	SAYAN	6110030	6110030013	NANGA KASAI	3
88	SOKAN	6110010	6110010018	SEPAKAT	3
89	SOKAN	6110010	6110010002	NANGA LIBAS	3
90	SOKAN	6110010	6110010007	TANJUNG SOKAN	3
91	TANAH PINOH	6110020	6110020016	TANJUNG BERINGIN RAYA	3
92	TANAH PINOH	6110020	6110020003	MADONG RAYA	3
93	TANAH PINOH	6110020	6110020005	BATU BEGIGI	3
94	TANAH PINOH	6110020	6110020006	BINA KARYA	3
95	TANAH PINOH	6110020	6110020007	BINA JAYA	3
96	TANAH PINOH	6110020	6110020014	PELITA KENAYA	3
97	TANAH PINOH BARAT	6110021	6110021002	GANJANG	3
98	TANAH PINOH BARAT	6110021	6110021007	LINTAH TAUM	3
99	BELIMBING	6110040	6110040011	PEMUAR	4
100	BELIMBING	6110040	6110040010	BATU AMPAR	4
101	BELIMBING	6110040	6110040020	TEKABAN	4
102	ELLA HILIR	6110060	6110060004	NANGA NYURUH	4
103	ELLA HILIR	6110060	6110060019	NATAI COMPA	4
104	ELLA HILIR	6110060	6110060006	NANGA ELLA HILIR	4
105	ELLA HILIR	6110060	6110060018	SUNGAI MENTOBA	4
106	ELLA HILIR	6110060	6110060013	BEMBAN PERMAI	4
107	ELLA HILIR	6110060	6110060007	NANGA NUAK	4
108	MENUKUNG	6110070	6110070016	NANGA KERUAB	4
109	MENUKUNG	6110070	6110070006	NANGA ELLA HULU	4
110	MENUKUNG	6110070	6110070011	SUNGAI SAMPAK	4
111	NANGA PINOH	6110050	6110050016	B A R U	4
112	NANGA PINOH	6110050	6110050015	SIDO MULYO	4
113	NANGA PINOH	6110050	6110050010	PORING	4
114	PINOH SELATAN	6110051	6110051005	LANDAU GARONG	4
115	PINOH UTARA	6110052	6110052008	TEKELAK	4
116	PINOH UTARA	6110052	6110052007	TANJUNG PAOH	4
117	PINOH UTARA	6110052	6110052011	MANDING	4
118	PINOH UTARA	6110052	6110052017	SENIBUNG	4
119	PINOH UTARA	6110052	6110052018	MELAMUT BERSATU	4
120	SAYAN	6110030	6110030010	TUMBAK RAYA	4
121	SAYAN	6110030	6110030017	NANGA PAK	4
122	SOKAN	6110010	6110010009	PENYENGGUANG	4
123	SOKAN	6110010	6110010013	TANJUNG MAHUNG	4

No	Kecamatan	Kode Kec	Kode Desa	Desa	Sarana Ekonomi
124	SOKAN	6110010	6110010015	TELUK PONGKAL	4
125	SOKAN	6110010	6110010017	NANGA POTAI	4
126	BELIMBING	6110040	6110040015	BELONSAT	5
127	BELIMBING	6110040	6110040016	BATU NANTA	5
128	BELIMBING	6110040	6110040021	LABANG	5
129	BELIMBING	6110040	6110040023	SEPAN TONAK	5
130	BELIMBING	6110040	6110040022	NANGA MENUNUK	5
131	BELIMBING	6110040	6110040006	NUSA KENYIKAP	5
132	BELIMBING	6110040	6110040012	BATU BUIL	5
133	BELIMBING HULU	6110041	6110041008	BELOYANG	5
134	BELIMBING HULU	6110041	6110041002	KAYU BUNGA	5
135	BELIMBING HULU	6110041	6110041006	NANGA TIKAN	5
136	ELLA HILIR	6110060	6110060002	KERANGAN KORA	5
137	ELLA HILIR	6110060	6110060003	NANGA KEMPANGAI	5
138	ELLA HILIR	6110060	6110060016	DOMET PERMAI	5
139	MENUKUNG	6110070	6110070015	LIHAI	5
140	MENUKUNG	6110070	6110070009	SUNGAI SAMPUK	5
141	MENUKUNG	6110070	6110070012	NUSA PORING	5
142	MENUKUNG	6110070	6110070004	MELONA	5
143	MENUKUNG	6110070	6110070010	BELABAN ELLA	5
144	NANGA PINOH	6110050	6110050023	NUSA PANDAU	5
145	NANGA PINOH	6110050	6110050029	KENUAL	5
146	PINOH SELATAN	6110051	6110051011	MANGGALA	5
147	PINOH SELATAN	6110051	6110051001	NANGA PINTAS	5
148	PINOH SELATAN	6110051	6110051006	SUNGAI BAKAH	5
149	PINOH UTARA	6110052	6110052016	TENGKAJAU	5
150	PINOH UTARA	6110052	6110052003	MERPAK	5
151	PINOH UTARA	6110052	6110052015	SUKA DAMAI	5
152	SAYAN	6110030	6110030003	PEKAWAI	5
153	SAYAN	6110030	6110030014	SILING PERMAI	5
154	SAYAN	6110030	6110030012	META BERSATU	5
155	SOKAN	6110010	6110010001	NANGA ORA	5
156	SOKAN	6110010	6110010003	GELATA	5
157	SOKAN	6110010	6110010004	NANGA BETANGAI	5
158	SOKAN	6110010	6110010006	SIJAU	5
159	SOKAN	6110010	6110010016	MUARA TANJUNG	5
160	SOKAN	6110010	6110010014	TELAGA RAYA	5
161	TANAH PINOH	6110020	6110020008	SUKA MAJU	5
162	TANAH PINOH BARAT	6110021	6110021010	KELUAS HULU	5
163	BELIMBING	6110040	6110040017	LAMAN BUKIT	6
164	BELIMBING	6110040	6110040003	LANGAN	6

No	Kecamatan	Kode Kec	Kode Desa	Desa	Sarana Ekonomi
165	PINOH SELATAN	6110051	6110051003	NANGA KELAWAI	6
166	SAYAN	6110030	6110030002	LANDAU SADAK	6
167	SAYAN	6110030	6110030009	NANGA MANCUR	6
168	SOKAN	6110010	6110010008	NANGA SOKAN	6
169	TANAH PINOH BARAT	6110021	6110021009	HARAPAN JAYA	6



2.4. Strategi Pemenuhan Ketersediaan Pangan

Strategi Kebijakan Kabupaten Melawi mengenai ketersediaan pangan pada periode 2021-2026 bertujuan mengatasi Permasalahan yang muncul dalam pelaksanaan Urusan Ketahanan Pangan adalah :

- Pelaksanaan kegiatan desa mandiri pangan belum dapat berjalan sesuai harapan disebabkan tersendatnya pengembalian pinjaman modal;
- Pelaksanaan kegiatan percepatan penganekaragaman konsumsi pangan (P2KP) belum dapat berjalan sesuai harapan karena masih rendahnya tingkat kesadaran masyarakat tentang penganekaragaman konsumsi pangan;
- Belum tersedianya infrastruktur penunjang ketahanan pangan

Adapun arah kebijakan Kabupaten Melawi sebagai Kabupaten Pertanian dan kabupaten yaitu :

- Meningkatkan produktivitas dan kualitas di sektor pertanian, perikanan, pangan, perkebunan dengan cara Mengoptimalkan penyediaan sarana dan prasarana pertanian;
- Meningkatkan pengendalian dan penanggulangan bencana pertanian;

3. Mengoptimalkan pengelolaan ketahanan pangan, Mengembangkan usaha agribisnis dan agroindustri guna meningkatkan nilai tambah produk pertanian, perikanan, pangan, perkebunan dan perternakan;
4. Mengoptimalkan peran koperasi tani dalam pengembangan usaha petani.

BAB III

AKSES TERHADAP PANGAN

Keterjangkauan pangan atau akses terhadap pangan adalah kemampuan rumah tangga untuk memperoleh cukup pangan, baik yang berasal dari produksi sendiri, stok, pembelian, barter, hadiah, pinjaman dan bantuan pangan. Pangan mungkin tersedia di suatu wilayah tetapi tidak dapat diakses oleh rumah tangga tertentu karena terbatasnya: (1) **Akses ekonomi**: kemampuan keuangan untuk membeli pangan yang cukup dan bergizi; (2) **Akses fisik**: keberadaan infrastruktur untuk mencapai sumber pangan; dan/atau (3) **Akses sosial**: modal sosial yang dapat digunakan untuk mendapatkan dukungan informal dalam mengakses pangan, seperti barter, pinjaman atau program jaring pengaman sosial. Dalam penyusunan FSVA Kabupaten, indikator yang digunakan dalam aspek keterjangkauan pangan hanya mewakili akses ekonomi dan fisik saja, yaitu: (1) Rasio jumlah penduduk dengan tingkat kesejahteraan terendah terhadap jumlah penduduk desa; dan (2) Desa yang tidak memiliki akses penghubung memadai melalui darat, air atau udara.

3.1 PENDUDUK DENGAN TINGKAT KESEJAHTERAAN TERENDAH

Persentase masyarakat miskin di Kabupaten Melawi cenderung fluktuatif, persentase masyarakat miskin di Kabupaten Melawi pada tahun 2016 sebesar 12,63 persen dan mengalami penurunan pada tahun 2017 menjadi 12,54 persen, Tahun 2018 mengalami kenaikan kembali menjadi 12,83 persen, namun tahun 2019 mengalami penurunan kembali sebesar 12,38 persen. Persentase masyarakat miskin di Kabupaten Melawi mengalami penurunan di tahun 2020 sehingga menjadi 12,04. Jika dilihat dari jumlah, masyarakat miskin di Kabupaten Melawi juga mengalami fluktuatif, hal ini dapat dilihat dari, jumlah masyarakat miskin pada tahun 2016 berjumlah 25.050 jiwa dan pada tahun 2017 mengalami peningkatan menjadi 25.280 jiwa. Selanjutnya tahun 2018 terus mengalami peningkatan sebanyak 26.240 jiwa dan tahun 2019 mengalami penurunan menjadi 27.710 jiwa.

Tabel 3.1 Persentase dan Jumlah Masyarakat Miskin Kabupaten Melawi Tahun 2016-2021

Keterangan	Tahun				
	2016	2017	2018	2019	2021
Persentase Masyarakat Miskin (%)	12,63	12,54	12,83	12,38	12,04
Jumlah Masyarakat Miskin (000 Jiwa)	25.050	25.280	26.240	25.710	-

Sumber: RPJMD Kabupaten Tahun 2022-2026. BPS Kabupaten Melawi. 2021.

Pada tingkat desa berdasarkan data Data Terpadu Program Penanganan Fakir Miskin tahun 2019. terdapat 21 desa yang memiliki rasio rumah tangga dengan dengan tingkat

kesejahteraan terendah diatas 12.42 % (Prioritas 1). Sebanyak 26 desa (15.38 %) masuk prioritas 2. dan 32 desa (18.93 %) masuk Prioritas 3. Oleh karena itu. program-program penanggulangan kemiskinan Kabupaten ke depan masih harus ditingkatkan dan diprioritaskan di 79 desa tersebut.

Tabel 3.2 Sebaran desa dengan tingkat kesejahteraan terendah berdasarkan skala prioritas

Prioritas	Range	Jumlah Desa	Persentase
1	≥ 0.15	21	12,42 %
2	0.13 - < 0.15	26	15,38 %
3	0.12 - < 0.13	32	18,93 %
4	0.10 - < 0.12	41	24,26 %
5	0.08 - < 0.10	19	11,24 %
6	< 0.08	30	17,75 %

Grafik 3.1 Rasio Jumlah Penduduk Tingkat Kesejahteraan Terendah



Tabel 3.3 Penduduk Tingkat Kesejahteraan Terendah 2022

No	Nama Kecamatan	Nama Desa	Prasejahtera	Penduduk
1	SOKAN	NANGA ORA	320	980
2	SOKAN	NANGA LIBAS	244	1.234
3	SOKAN	GELATA	221	1.116
4	SOKAN	NANGA BETANGAI	27	664
5	SOKAN	KELUING TAJA	235	921
6	SOKAN	SIJAU	85	938



No	Nama Kecamatan	Nama Desa	Prase- jahtera	Penduduk
7	SOKAN	TANJUNG SOKAN	65	1.940
8	SOKAN	NANGA SOKAN	49	1.441
9	SOKAN	PENYENGKUANG	258	899
10	SOKAN	NANGA TANGKIT	157	707
11	SOKAN	LANDAU KABU	116	455
12	SOKAN	MELANA	15	1.171
13	SOKAN	TANJUNG MAHUNG	53	724
14	SOKAN	TELAGA RAYA	155	753
15	SOKAN	TELUK PONGKAL	631	1.480
16	SOKAN	MUARA TANJUNG	68	1.127
17	SOKAN	NANGA POTAI	56	753
18	SOKAN	SEPAKAT	59	1.407
19	TANAH PINOH	MADONG RAYA	133	1.784
20	TANAH PINOH	LOKA JAYA	320	3.088
21	TANAH PINOH	BATU BEGIGI	399	3.055
22	TANAH PINOH	BINA KARYA	148	1.449
23	TANAH PINOH	BINA JAYA	117	1.547
24	TANAH PINOH	SUKA MAJU	237	3.349
25	TANAH PINOH	BATA LUAR	77	558
26	TANAH PINOH	KERANJI	37	943
27	TANAH PINOH	PELITA KENAYA	175	721
28	TANAH PINOH	MARIS PERMAI	77	530
29	TANAH PINOH	TANJUNG BERINGIN RAYA	75	665
30	TANAH PINOH	TANJUNG GUNUNG	90	968
31	TANAH PINOH BARAT	TOGAN BARU	184	1.485
32	TANAH PINOH BARAT	GANJANG	328	1.748
33	TANAH PINOH BARAT	DURIAN JAYA	136	1.410
34	TANAH PINOH BARAT	PELITA JAYA	255	1.686
35	TANAH PINOH BARAT	BUKIT RAYA	147	1.739
36	TANAH PINOH BARAT	ULAK MUID	234	2.131
37	TANAH PINOH BARAT	LINTAH TAUM	354	1.074
38	TANAH PINOH BARAT	LAJA	291	1.264
39	TANAH PINOH BARAT	HARAPAN JAYA	504	1.250
40	TANAH PINOH BARAT	KELUAS HULU	367	1.080
41	SAYAN	MADYA RAYA	31	1.236
42	SAYAN	LANDAU SADAK	5	510
43	SAYAN	PEKAWAI	37	1.198
44	SAYAN	MEKAR PELITA	102	1.368
45	SAYAN	NANGA SAYAN	111	1.017
46	SAYAN	KERANGAN PURUN	113	1.096
47	SAYAN	BORA	42	1.678
48	SAYAN	NANGA KOMPI	30	1.512
49	SAYAN	NANGA MANCUR	26	832



No	Nama Kecamatan	Nama Desa	Prase- jahtera	Penduduk
50	SAYAN	TUMBAK RAYA	48	517
51	SAYAN	NANGA RAKU	146	1.206
52	SAYAN	META BERSATU	81	1.336
53	SAYAN	NANGA KASAI	68	726
54	SAYAN	SILING PERMAI	56	1.034
55	SAYAN	LINGKAR INDAH	11	995
56	SAYAN	SAYAN JAYA	21	1.080
57	SAYAN	NANGA PAK	79	1.110
58	SAYAN	BEROBAI PERMAI	88	860
59	BELIMBING	BALAI AGAS	685	1.737
60	BELIMBING	LANGAN	593	1.812
61	BELIMBING	NUSA KENYIKAP	114	1.503
62	BELIMBING	UPIT	128	997
63	BELIMBING	BATU AMPAR	213	2.296
64	BELIMBING	PEMUAR	133	1.508
65	BELIMBING	BATU BUIL	65	2.836
66	BELIMBING	GUHUNG	42	1.038
67	BELIMBING	BELONSAT	59	1.360
68	BELIMBING	BATU NANTA	46	2.078
69	BELIMBING	LAMAN BUKIT	41	966
70	BELIMBING	NANGA PAU	78	931
71	BELIMBING	NANGA ENTEBAH	96	564
72	BELIMBING	TEKABAN	231	1.620
73	BELIMBING	LABANG	45	1.520
74	BELIMBING	NANGA MENUNUK	25	824
75	BELIMBING	SEPAN TONAK	17	796
76	BELIMBING HULU	NANGA RAYA	226	1.401
77	BELIMBING HULU	KAYU BUNGA	122	1.056
78	BELIMBING HULU	NANGA KEBERAK	69	1.296
79	BELIMBING HULU	PIAWAS	294	1.983
80	BELIMBING HULU	JUNJUNG PERMAI	20	509
81	BELIMBING HULU	NANGA TIKAN	60	1.270
82	BELIMBING HULU	TIONG KERANJI	53	1.372
83	BELIMBING HULU	BELOYANG	28	1.931
84	NANGA PINOH	NANGA KEBEBU	17	1.143
85	NANGA PINOH	PORING	61	960
86	NANGA PINOH	TANJUNG SARI	42	2.771
87	NANGA PINOH	TEMAWANG PANJANG	39	1.101
88	NANGA PINOH	PAAL	143	11.323
89	NANGA PINOH	TANJUNG NIAGA	71	6.861
90	NANGA PINOH	SIDO MULYO	22	5.084
91	NANGA PINOH	B A R U	106	4.175
92	NANGA PINOH	NANGA KAYAN	435	3.406



No	Nama Kecamatan	Nama Desa	Prase- jahtera	Penduduk
93	NANGA PINOH	NUSA PANDAU	33	800
94	NANGA PINOH	TEBING KARANGAN	13	972
95	NANGA PINOH	KELAKIK	84	2.872
96	NANGA PINOH	SEMADIN LENGKONG	59	1.773
97	NANGA PINOH	TANJUNG LAY	67	2.272
98	NANGA PINOH	LABAI MANDIRI	49	1.419
99	NANGA PINOH	KENUAL	94	5.118
100	NANGA PINOH	TANJUNG TENGANG	49	2.374
101	PINOH SELATAN	NANGA PINTAS	196	1.567
102	PINOH SELATAN	MANDAU BARU	202	1.172
103	PINOH SELATAN	NANGA KELAWAI	29	530
104	PINOH SELATAN	SENEMPAK	44	1.553
105	PINOH SELATAN	LANDAU GARONG	38	513
106	PINOH SELATAN	SUNGAI BAKAH	131	624
107	PINOH SELATAN	NYANGGAI	101	776
108	PINOH SELATAN	BAYUR RAYA	93	603
109	PINOH SELATAN	BINA JAYA	98	435
110	PINOH SELATAN	PELINGGANG	83	584
111	PINOH SELATAN	MANGGALA	151	2.916
112	PINOH SELATAN	LANDAU TUBUN	86	755
113	PINOH UTARA	SUNGAI PINANG	216	1.437
114	PINOH UTARA	ENKURAI	97	814
115	PINOH UTARA	MERPAK	184	931
116	PINOH UTARA	NANGA MAN	91	1.281
117	PINOH UTARA	MERAH ARAI	55	609
118	PINOH UTARA	TANJUNG ARAK	52	846
119	PINOH UTARA	TANJUNG PAOH	48	692
120	PINOH UTARA	TEKELAK	58	771
121	PINOH UTARA	MELAWI KIRI HILIR	42	547
122	PINOH UTARA	KOMPAS RAYA	103	905
123	PINOH UTARA	MANDING	90	781
124	PINOH UTARA	NATAI PANJANG	169	710
125	PINOH UTARA	SUNGAI RAYA	160	716
126	PINOH UTARA	NANGA BELIMBING	168	1.045
127	PINOH UTARA	SUKA DAMAI	144	822
128	PINOH UTARA	TENKKAJAU	241	683
129	PINOH UTARA	SENIBUNG	228	588
130	PINOH UTARA	MELAMUT BERSATU	81	432
131	PINOH UTARA	KAYAN SEMAPAU	277	620
132	ELLA HILIR	PENYUGUK	90	621
133	ELLA HILIR	KERANGAN KORA	328	844
134	ELLA HILIR	NANGA KEMPANGAI	222	653
135	ELLA HILIR	NANGA NYURUH	180	727

No	Nama Kecamatan	Nama Desa	Prase- jahtera	Penduduk
136	ELLA HILIR	NANGA KALAN	87	802
137	ELLA HILIR	NANGA ELLA HILIR	117	1.746
138	ELLA HILIR	NANGA NUAK	80	1.065
139	ELLA HILIR	LENGKONG NYADOM	36	1.660
140	ELLA HILIR	JABAI	189	460
141	ELLA HILIR	SUNGAI LABUK	169	630
142	ELLA HILIR	PEREMBANG NYURUH	182	650
143	ELLA HILIR	KAHIYA	311	1.118
144	ELLA HILIR	BEMBAN PERMAI	201	836
145	ELLA HILIR	PELEMPAI JAYA	151	2.083
146	ELLA HILIR	POPAI	82	1.312
147	ELLA HILIR	DOMET PERMAI	43	1.593
148	ELLA HILIR	NYANGGAU	67	777
149	ELLA HILIR	SUNGAI MENTOBA	81	797
150	ELLA HILIR	NATAI COMPA	29	474
151	MENUKUNG	NANGA SIYAI	196	1.066
152	MENUKUNG	LAMAN MUMBUNG	95	1.193
153	MENUKUNG	MAWANG MENTATAI	98	869
154	MENUKUNG	MELONA	233	976
155	MENUKUNG	MENUKUNG KOTA	218	1.260
156	MENUKUNG	NANGA ELLA HULU	157	1.895
157	MENUKUNG	TANJUNG BERINGIN	205	1.562
158	MENUKUNG	LANDAU LEBAN	160	1.325
159	MENUKUNG	SUNGAI SAMPUK	250	1.556
160	MENUKUNG	BELABAN ELLA	286	1.199
161	MENUKUNG	SUNGAI SAMPAK	0	453
162	MENUKUNG	NUSA PORING	306	1.175
163	MENUKUNG	BATU ONAP	74	559
164	MENUKUNG	BATU BADAQ	92	1.231
165	MENUKUNG	LIHAI	135	738
166	MENUKUNG	NANGA KERUAB	79	930
167	MENUKUNG	PELAIK KERUAB	107	1.229
168	MENUKUNG	OYAH	124	594
169	MENUKUNG	BATAS NANGKA	131	1.181

Sumber : Dinas Sosial Kabupaten Melawi Tahun 2021

Table 3.4 Desa Berdasarkan Prioritas (1-6) Rasio Jumlah Penduduk Tingkat Kesejahteraan Terendah

Nama Kec	Kode Kec	Kode Desa	Nama Desa	Penduduk Tidak Sejahtera
BELIMBING	6110040	6110040019	NANGA ENTEBAH	1



Nama Kec	Kode Kec	Kode Desa	Nama Desa	Penduduk Tidak Sejahtera
ELLA HILIR	6110060	6110060012	KAHIYA	1
NANGA PINOH	6110050	6110050026	SEMADIN LENGKONG	1
PINOH UTARA	6110052	6110052013	SUNGGAI RAYA	1
TANAH PINOH	6110020	6110020004	LOKA JAYA	1
PINOH UTARA	6110052	6110052001	SUNGGAI PINANG	1
SAYAN	6110030	6110030001	MADYA RAYA	1
SAYAN	6110030	6110030011	NANGA RAKU	1
MENUKUNG	6110070	6110070003	MAWANG MENTATAI	1
MENUKUNG	6110070	6110070007	TANJUNG BERINGIN	1
BELIMBING	6110040	6110040021	LABANG	1
BELIMBING	6110040	6110040023	SEPAN TONAK	1
BELIMBING	6110040	6110040006	NUSA KENYIKAP	1
BELIMBING HULU	6110041	6110041008	BELOYANG	1
BELIMBING HULU	6110041	6110041002	KAYU BUNGA	1
BELIMBING HULU	6110041	6110041006	NANGA TIKAN	1
MENUKUNG	6110070	6110070009	SUNGGAI SAMPUK	1
MENUKUNG	6110070	6110070012	NUSA PORING	1
MENUKUNG	6110070	6110070004	MELONA	1
MENUKUNG	6110070	6110070010	BELABAN ELLA	1
TANAH PINOH BARAT	6110021	6110021010	KELUAS HULU	1
BELIMBING HULU	6110041	6110041003	NANGA KEBERAK	2
ELLA HILIR	6110060	6110060010	SUNGGAI LABUK	2
PINOH SELATAN	6110051	6110051010	PELINGGANG	2
SOKAN	6110010	6110010012	MELANA	2
BELIMBING	6110040	6110040014	GUHUNG	2
NANGA PINOH	6110050	6110050027	TANJUNG LAY	2
SAYAN	6110030	6110030015	LINGKAR INDAH	2
PINOH SELATAN	6110051	6110051004	SENEMPAK	2
PINOH UTARA	6110052	6110052004	NANGA MAN	2
ELLA HILIR	6110060	6110060004	NANGA NYURUH	2
ELLA HILIR	6110060	6110060013	BEMBAN PERMAI	2
MENUKUNG	6110070	6110070006	NANGA ELLA HULU	2
PINOH UTARA	6110052	6110052008	TEKELAK	2
SOKAN	6110010	6110010015	TELUK PONGKAL	2
SOKAN	6110010	6110010017	NANGA POTAI	2
BELIMBING	6110040	6110040015	BELONSAT	2
BELIMBING	6110040	6110040016	BATU NANTA	2
BELIMBING	6110040	6110040022	NANGA MENUNUK	2
NANGA PINOH	6110050	6110050023	NUSA PANDAU	2
PINOH UTARA	6110052	6110052015	SUKA DAMAI	2
SAYAN	6110030	6110030012	META BERSATU	2

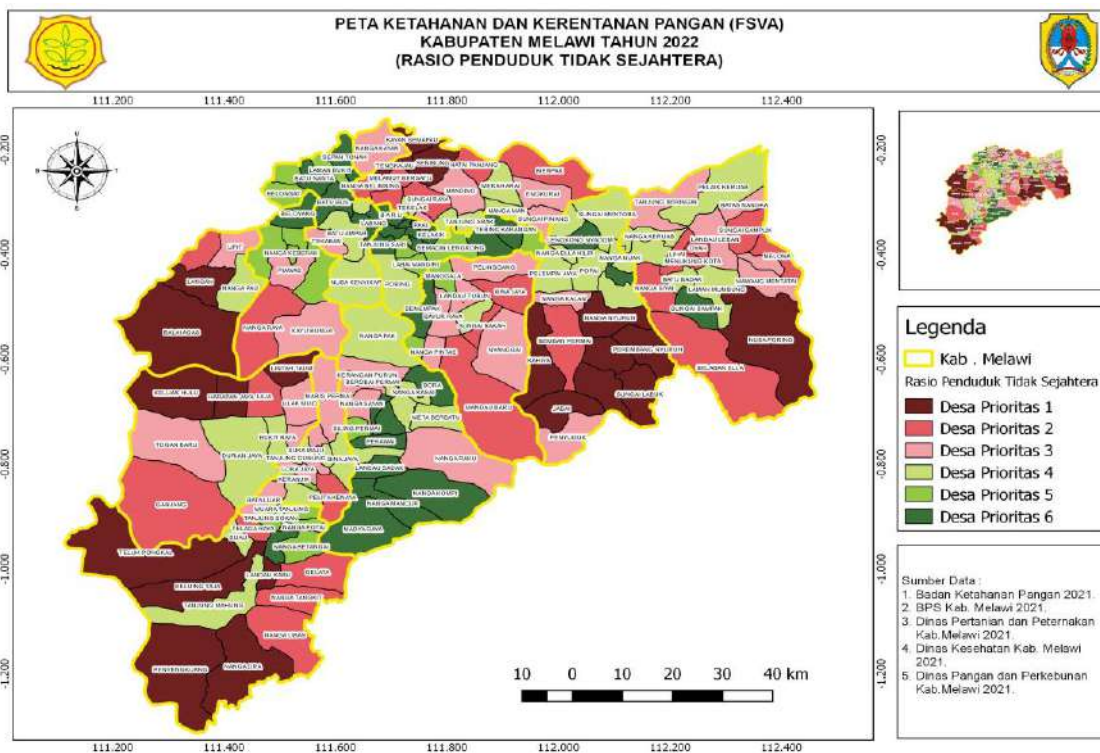
Nama Kec	Kode Kec	Kode Desa	Nama Desa	Penduduk Tidak Sejahtera
SOKAN	6110010	6110010001	NANGA ORA	2
SOKAN	6110010	6110010016	MUARA TANJUNG	2
SOKAN	6110010	6110010014	TELAGA RAYA	2
PINOH SELATAN	6110051	6110051003	NANGA KELAWAI	2
SOKAN	6110010	6110010008	NANGA SOKAN	2
TANAH PINOH BARAT	6110021	6110021001	TOGAN BARU	3
TANAH PINOH BARAT	6110021	6110021008	LAJA	3
BELIMBING	6110040	6110040018	NANGA PAU	3
ELLA HILIR	6110060	6110060001	PENYUGUK	3
MENUKUNG	6110070	6110070018	OYAH	3
NANGA PINOH	6110050	6110050013	PAAL	3
NANGA PINOH	6110050	6110050030	TANJUNG TENGANG	3
PINOH UTARA	6110052	6110052006	TANJUNG ARAK	3
SOKAN	6110010	6110010011	LANDAU KABU	3
TANAH PINOH BARAT	6110021	6110021006	ULAK MUID	3
BELIMBING HULU	6110041	6110041004	PIAWAS	3
MENUKUNG	6110070	6110070005	MENUKUNG KOTA	3
PINOH SELATAN	6110051	6110051012	LANDAU TUBUN	3
PINOH UTARA	6110052	6110052009	MELAWI KIRI HILIR	3
PINOH UTARA	6110052	6110052014	NANGA BELIMBING	3
TANAH PINOH	6110020	6110020003	MADONG RAYA	3
BELIMBING	6110040	6110040020	TEKABAN	3
ELLA HILIR	6110060	6110060007	NANGA NUAK	3
MENUKUNG	6110070	6110070016	NANGA KERUAB	3
MENUKUNG	6110070	6110070011	SUNGAI SAMPAK	3
NANGA PINOH	6110050	6110050015	SIDO MULYO	3
NANGA PINOH	6110050	6110050010	PORING	3
PINOH SELATAN	6110051	6110051005	LANDAU GARONG	3
SOKAN	6110010	6110010009	PENYENGGUANG	3
SOKAN	6110010	6110010013	TANJUNG MAHUNG	3
BELIMBING	6110040	6110040012	BATU BUIL	3
ELLA HILIR	6110060	6110060002	KERANGAN KORA	3
SAYAN	6110030	6110030014	SILING PERMAI	3
SOKAN	6110010	6110010004	NANGA BETANGAI	3
SOKAN	6110010	6110010006	SIJAU	3
BELIMBING	6110040	6110040017	LAMAN BUKIT	3
TANAH PINOH BARAT	6110021	6110021009	HARAPAN JAYA	3
ELLA HILIR	6110060	6110060015	POPAI	4
SAYAN	6110030	6110030018	BEROBAI PERMAI	4
TANAH PINOH	6110020	6110020012	BATA LUAR	4
TANAH PINOH	6110020	6110020013	KERANJI	4

Nama Kec	Kode Kec	Kode Desa	Nama Desa	Penduduk Tidak Sejahtera
TANAH PINOH	6110020	6110020017	TANJUNG GUNUNG	4
TANAH PINOH BARAT	6110021	6110021004	PELITA JAYA	4
TANAH PINOH BARAT	6110021	6110021003	DURIAN JAYA	4
TANAH PINOH BARAT	6110021	6110021005	BUKIT RAYA	4
MENUKUNG	6110070	6110070001	NANGA SIYAI	4
NANGA PINOH	6110050	6110050011	TANJUNG SARI	4
PINOH SELATAN	6110051	6110051002	MANDAU BARU	4
SOKAN	6110010	6110010005	KELUING TAJA	4
BELIMBING HULU	6110041	6110041001	NANGA RAYA	4
ELLA HILIR	6110060	6110060009	JABAI	4
ELLA HILIR	6110060	6110060011	PEREMBANG NYURUH	4
MENUKUNG	6110070	6110070014	BATU BADAK	4
MENUKUNG	6110070	6110070019	BATAS NANGKA	4
MENUKUNG	6110070	6110070002	LAMAN MUMBUNG	4
MENUKUNG	6110070	6110070013	BATU ONAP	4
MENUKUNG	6110070	6110070008	LANDAU LEBAN	4
NANGA PINOH	6110050	6110050028	LABAI MANDIRI	4
SAYAN	6110030	6110030007	BORA	4
ELLA HILIR	6110060	6110060018	SUNGAI MENTOBA	4
PINOH UTARA	6110052	6110052007	TANJUNG PAOH	4
PINOH UTARA	6110052	6110052011	MANDING	4
PINOH UTARA	6110052	6110052017	SENIBUNG	4
PINOH UTARA	6110052	6110052018	MELAMUT BERSATU	4
SAYAN	6110030	6110030010	TUMBAK RAYA	4
SAYAN	6110030	6110030017	NANGA PAK	4
ELLA HILIR	6110060	6110060003	NANGA KEMPANGAI	4
ELLA HILIR	6110060	6110060016	DOMET PERMAI	4
NANGA PINOH	6110050	6110050029	KENUAL	4
PINOH SELATAN	6110051	6110051011	MANGGALA	4
PINOH SELATAN	6110051	6110051006	SUNGAI BAKAH	4
PINOH UTARA	6110052	6110052016	TENGAJAU	4
PINOH UTARA	6110052	6110052003	MERPAK	4
SAYAN	6110030	6110030003	PEKAWAI	4
SOKAN	6110010	6110010003	GELATA	4
BELIMBING	6110040	6110040003	LANGAN	4
SAYAN	6110030	6110030002	LANDAU SADAK	4
SAYAN	6110030	6110030009	NANGA MANCUR	4
ELLA HILIR	6110060	6110060008	LENGKONG NYADOM	5
NANGA PINOH	6110050	6110050025	KELAKIK	5
NANGA PINOH	6110050	6110050008	NANGA KEBEBU	5
TANAH PINOH	6110020	6110020015	MARIS PERMAI	5



Nama Kec	Kode Kec	Kode Desa	Nama Desa	Penduduk Tidak Sejahtera
BELIMBING	6110040	6110040001	BALAI AGAS	5
ELLA HILIR	6110060	6110060005	NANGA KALAN	5
NANGA PINOH	6110050	6110050014	TANJUNG NIAGA	5
NANGA PINOH	6110050	6110050021	NANGA KAYAN	5
NANGA PINOH	6110050	6110050024	TEBING KARANGAN	5
PINOH UTARA	6110052	6110052010	KOMPAS RAYA	5
PINOH UTARA	6110052	6110052002	ENKURAI	5
PINOH UTARA	6110052	6110052005	MERAH ARAI	5
PINOH UTARA	6110052	6110052012	NATAI PANJANG	5
SAYAN	6110030	6110030013	NANGA KASAI	5
TANAH PINOH	6110020	6110020005	BATU BEGIGI	5
TANAH PINOH	6110020	6110020014	PELITA KENAYA	5
TANAH PINOH BARAT	6110021	6110021007	LINTAH TAUM	5
ELLA HILIR	6110060	6110060019	NATAI COMPA	5
NANGA PINOH	6110050	6110050016	B A R U	5
PINOH UTARA	6110052	6110052019	KAYAN SEMAPAU	6
SAYAN	6110030	6110030004	MEKAR PELITA	6
SAYAN	6110030	6110030006	KERANGAN PURUN	6
SOKAN	6110010	6110010010	NANGA TANGKIT	6
BELIMBING	6110040	6110040009	UPIT	6
BELIMBING HULU	6110041	6110041007	TIONG KERANJIK	6
BELIMBING HULU	6110041	6110041005	JUNJUNG PERMAI	6
ELLA HILIR	6110060	6110060014	PELEMPAI JAYA	6
ELLA HILIR	6110060	6110060017	NYANGGAU	6
MENUKUNG	6110070	6110070017	PELAIK KERUAB	6
NANGA PINOH	6110050	6110050012	TEMBAWANG PANJANG	6
PINOH SELATAN	6110051	6110051007	NYANGGAI	6
PINOH SELATAN	6110051	6110051008	BAYUR RAYA	6
PINOH SELATAN	6110051	6110051009	BINA JAYA	6
SAYAN	6110030	6110030016	SAYAN JAYA	6
SAYAN	6110030	6110030005	NANGA SAYAN	6
SAYAN	6110030	6110030008	NANGA KOMPI	6
SOKAN	6110010	6110010018	SEPAKAT	6
SOKAN	6110010	6110010002	NANGA LIBAS	6
SOKAN	6110010	6110010007	TANJUNG SOKAN	6
TANAH PINOH	6110020	6110020016	TANJUNG BERINGIN RAYA	6
TANAH PINOH	6110020	6110020006	BINA KARYA	6
TANAH PINOH	6110020	6110020007	BINA JAYA	6
TANAH PINOH BARAT	6110021	6110021002	GANJANG	6
BELIMBING	6110040	6110040011	PEMUAR	6

Nama Kec	Kode Kec	Kode Desa	Nama Desa	Penduduk Tidak Sejahtera
BELIMBING	6110040	6110040010	BATU AMPAR	6
ELLA HILIR	6110060	6110060006	NANGA ELLA HILIR	6
MENUKUNG	6110070	6110070015	LIHAI	6
PINOH SELATAN	6110051	6110051001	NANGA PINTAS	6
TANAH PINOH	6110020	6110020008	SUKA MAJU	6



3.2 AKSES TRANSPORTASI

Kurangnya akses terhadap infrastruktur menyebabkan kemiskinan, dimana masyarakat yang tinggal di daerah terisolir atau terpencil dengan kondisi geografis yang sulit dan ketersediaan pasar yang buruk kurang memiliki kesempatan ekonomi dan pelayanan jasa yang memadai. Dengan kata lain, kelompok miskin ini masih kurang mendapatkan akses terhadap program pembangunan pemerintah. Investasi pada infrastruktur, khususnya infrastruktur transportasi (jalan, pelabuhan, bandara dan lain-lain), listrik, infrastruktur pertanian (irigasi), fasilitas pendidikan dan kesehatan dapat sepenuhnya mengubah suatu wilayah sehingga menciptakan landasan pertumbuhan ekonomi dan partisipasi yang lebih besar dari masyarakat yang tinggal di daerah terpencil.

Pada sektor pertanian, faktor yang menyebabkan tingkat pendapatan yang rendah adalah rendahnya harga komoditas pertanian di tingkat petani/produsen (*farm gate price*) di daerah perdesaan dibandingkan dengan harga di perkotaan untuk komoditas dengan kualitas sama (komoditas belum diubah atau diproses). Rendahnya harga komoditas pertanian ditingkat petani merupakan akibat dari tingginya biaya transportasi untuk pemasaran hasil pertanian dari desa surplus. Biaya transportasi akan lebih tinggi pada moda kendaraan bermotor-melewati jalan setapak dan jalan kecil dengan tenaga manusia atau hewan, misalnya pada daerah yang tidak memiliki akses jalan yang memadai. Dalam sebuah kajian cepat mengenai penyebab kemiskinan pada desa terpencil di 5 kabupaten di Indonesia diketahui bahwa tingginya biaya transportasi merupakan penyebab utama terjadinya kemiskinan tersebut. Tingginya harga komoditas pertanian di tingkat petani akan meningkatkan pendapatan yang diterima oleh masyarakat petani. Walaupun demikian, peningkatan pendapatan saja tanpa dibarengi dengan perbaikan akses terhadap pelayanan jasa dan infrastruktur belum cukup untuk menjamin kesejahteraan masyarakat petani.

Keterbelakangan infrastruktur menghalangi laju perkembangan suatu wilayah. Infrastruktur yang lebih baik akan menarik investasi yang lebih besar pada berbagai sektor, yang pada akhirnya dapat menjadi daya dorong bagi kehidupan yang berkelanjutan.

Jalan merupakan moda transportasi utama di Kabupaten Melawi akan tetapi terdapat beberapa kecamatan di mana moda transportasi air masih menjadi bagian penting dari moda transportasinya. Kondisi geografis hanya memungkinkan menggunakan moda transportasi air. Masyarakat menggunakan perahu motor sebagai moda transportasinya, contohnya di wilayah Kabupaten Rajabasa. Data yang akurat untuk moda transportasi air tidak tersedia, jenis transportasi ini tidak dimasukkan sebagai salah satu indikator akses infrastruktur.

Tabel 3.5 Rasio Akses Penghubung Desa Berdasarkan Prioritas

Prioritas	Akses Penghubung	Jumlah Desa	Persentase
1	Sangat Rentan	26	15,38 %
2	Rentan	14	8,28 %
3	Agak Rentan	64	37,86 %
4	Agak Tahan	65	38,46 %
5	Tahan	-	-
6	Sangat Tahan	-	-

Grafik 3.2 Rasio Akses Penghubung Desa Berdasarkan Prioritas



Tabel 3.6 Kondisi Akses Penghubung Wilayah Desa

No.	Nama Kecamatan	Nama Desa	Kondisi
1	SOKAN	NANGA ORA	4
2	SOKAN	NANGA LIBAS	4
3	SOKAN	GELATA	2
4	SOKAN	NANGA BETANGAI	2
5	SOKAN	KELUING TAJA	4
6	SOKAN	SIJAU	2
7	SOKAN	TANJUNG SOKAN	1
8	SOKAN	NANGA SOKAN	2
9	SOKAN	PENYENGGUANG	4
10	SOKAN	NANGA TANGKIT	2
11	SOKAN	LANDAU KABU	2
12	SOKAN	MELANA	2
13	SOKAN	TANJUNG MAHUNG	4
14	SOKAN	TELAGA RAYA	2
15	SOKAN	TELUK PONGKAL	3
16	SOKAN	MUARA TANJUNG	2
17	SOKAN	NANGA POTAI	1
18	SOKAN	SEPAKAT	1
19	TANAH PINOH	MADONG RAYA	1
20	TANAH PINOH	LOKA JAYA	2
21	TANAH PINOH	BATU BEGIGI	1
22	TANAH PINOH	BINA KARYA	1



No.	Nama Kecamatan	Nama Desa	Kondisi
23	TANAH PINOH	BINA JAYA	1
24	TANAH PINOH	SUKA MAJU	2
25	TANAH PINOH	BATA LUAR	1
26	TANAH PINOH	KERANJIK	2
27	TANAH PINOH	PELITA KENAYA	2
28	TANAH PINOH	MARIS PERMAI	2
29	TANAH PINOH	TANJUNG BERINGIN RAYA	2
30	TANAH PINOH	TANJUNG GUNUNG	4
31	TANAH PINOH BARAT	TOGAN BARU	3
32	TANAH PINOH BARAT	GANJANG	3
33	TANAH PINOH BARAT	DURIAN JAYA	3
34	TANAH PINOH BARAT	PELITA JAYA	3
35	TANAH PINOH BARAT	BUKIT RAYA	4
36	TANAH PINOH BARAT	ULAK MUID	2
37	TANAH PINOH BARAT	LINTAH TAUM	2
38	TANAH PINOH BARAT	LAJA	2
39	TANAH PINOH BARAT	HARAPAN JAYA	3
40	TANAH PINOH BARAT	KELUAS HULU	3
41	SAYAN	MADYA RAYA	2
42	SAYAN	LANDAU SADAK	2
43	SAYAN	PEKAWAI	1
44	SAYAN	MEKAR PELITA	1
45	SAYAN	NANGA SAYAN	1
46	SAYAN	KERANGAN PURUN	4
47	SAYAN	BORA	1
48	SAYAN	NANGA KOMPI	2
49	SAYAN	NANGA MANCUR	2
50	SAYAN	TUMBAK RAYA	2
51	SAYAN	NANGA RAKU	2
52	SAYAN	META BERSATU	2
53	SAYAN	NANGA KASAI	1
54	SAYAN	SILING PERMAI	1
55	SAYAN	LINGKAR INDAH	1
56	SAYAN	SAYAN JAYA	1
57	SAYAN	NANGA PAK	4
58	SAYAN	BEROBAL PERMAI	2
59	BELIMBING	BALAI AGAS	2
60	BELIMBING	LANGAN	2
61	BELIMBING	NUSA KENYIKAP	1
62	BELIMBING	UPIT	2
63	BELIMBING	BATU AMPAR	1
64	BELIMBING	PEMUAR	1
65	BELIMBING	BATU BUIL	1

No.	Nama Kecamatan	Nama Desa	Kondisi
66	BELIMBING	GUHUNG	1
67	BELIMBING	BELONSAT	1
68	BELIMBING	BATU NANTA	1
69	BELIMBING	LAMAN BUKIT	1
70	BELIMBING	NANGA PAU	2
71	BELIMBING	NANGA ENTEBAH	2
72	BELIMBING	TEKABAN	1
73	BELIMBING	LABANG	1
74	BELIMBING	NANGA MENUNUK	1
75	BELIMBING	SEPAN TONAK	2
76	BELIMBING HULU	NANGA RAYA	2
77	BELIMBING HULU	KAYU BUNGA	2
78	BELIMBING HULU	NANGA KEBERAK	2
79	BELIMBING HULU	PIAWAS	4
80	BELIMBING HULU	JUNJUNG PERMAI	2
81	BELIMBING HULU	NANGA TIKAN	1
82	BELIMBING HULU	TIONG KERANJIK	1
83	BELIMBING HULU	BELOYANG	1
84	NANGA PINOH	NANGA KEBEBU	1
85	NANGA PINOH	PORING	1
86	NANGA PINOH	TANJUNG SARI	1
87	NANGA PINOH	TEMBAWANG PANJANG	1
88	NANGA PINOH	PAAL	1
89	NANGA PINOH	TANJUNG NIAGA	1
90	NANGA PINOH	SIDO MULYO	1
91	NANGA PINOH	B A R U	1
92	NANGA PINOH	NANGA KAYAN	3
93	NANGA PINOH	NUSA PANDAU	1
94	NANGA PINOH	TEBING KARANGAN	2
95	NANGA PINOH	KELAKIK	1
96	NANGA PINOH	SEMADIN LENGKONG	1
97	NANGA PINOH	TANJUNG LAY	1
98	NANGA PINOH	LABAI MANDIRI	2
99	NANGA PINOH	KENUAL	1
100	NANGA PINOH	TANJUNG TENGANG	1
101	PINOH SELATAN	NANGA PINTAS	1
102	PINOH SELATAN	MANDAU BARU	1
103	PINOH SELATAN	NANGA KELAWAI	1
104	PINOH SELATAN	SENEMPAK	2
105	PINOH SELATAN	LANDAU GARONG	1
106	PINOH SELATAN	SUNGAI BAKAH	1
107	PINOH SELATAN	NYANGGAI	1
108	PINOH SELATAN	BAYUR RAYA	1

No.	Nama Kecamatan	Nama Desa	Kondisi
109	PINOH SELATAN	BINA JAYA	2
110	PINOH SELATAN	PELINGGANG	2
111	PINOH SELATAN	MANGGALA	1
112	PINOH SELATAN	LANDAU TUBUN	1
113	PINOH UTARA	SUNGAI PINANG	2
114	PINOH UTARA	ENKURAI	2
115	PINOH UTARA	MERPAK	2
116	PINOH UTARA	NANGA MAN	4
117	PINOH UTARA	MERAH ARAI	4
118	PINOH UTARA	TANJUNG ARAK	4
119	PINOH UTARA	TANJUNG PAOH	4
120	PINOH UTARA	TEKELAK	4
121	PINOH UTARA	MELAWI KIRI HILIR	4
122	PINOH UTARA	KOMPAS RAYA	1
123	PINOH UTARA	MANDING	2
124	PINOH UTARA	NATAI PANJANG	2
125	PINOH UTARA	SUNGAI RAYA	2
126	PINOH UTARA	NANGA BELIMBING	1
127	PINOH UTARA	SUKA DAMAI	4
128	PINOH UTARA	TENKKAJAU	2
129	PINOH UTARA	SENIBUNG	2
130	PINOH UTARA	MELAMUT BERSATU	4
131	PINOH UTARA	KAYAN SEMAPAU	4
132	ELLA HILIR	PENYUGUK	1
133	ELLA HILIR	KERANGAN KORA	4
134	ELLA HILIR	NANGA KEMPANGAI	4
135	ELLA HILIR	NANGA NYURUH	2
136	ELLA HILIR	NANGA KALAN	4
137	ELLA HILIR	NANGA ELLA HILIR	1
138	ELLA HILIR	NANGA NUAK	4
139	ELLA HILIR	LENGKONG NYADOM	3
140	ELLA HILIR	JABAI	4
141	ELLA HILIR	SUNGAI LABUK	4
142	ELLA HILIR	PEREMBANG NYURUH	4
143	ELLA HILIR	KAHIYA	3
144	ELLA HILIR	BEMBAN PERMAI	3
145	ELLA HILIR	PELEMPAI JAYA	1
146	ELLA HILIR	POPAI	1
147	ELLA HILIR	DOMET PERMAI	2
148	ELLA HILIR	NYANGGAU	1
149	ELLA HILIR	SUNGAI MENTOBA	3
150	ELLA HILIR	NATAI COMPA	3
151	MENUKUNG	NANGA SIYAI	1

No.	Nama Kecamatan	Nama Desa	Kondisi
152	MENUKUNG	LAMAN MUMBUNG	3
153	MENUKUNG	MAWANG MENTATAI	2
154	MENUKUNG	MELONA	2
155	MENUKUNG	MENUKUNG KOTA	1
156	MENUKUNG	NANGA ELLA HULU	1
157	MENUKUNG	TANJUNG BERINGIN	2
158	MENUKUNG	LANDAU LEBAN	2
159	MENUKUNG	SUNGAI SAMPUK	2
160	MENUKUNG	BELABAN ELLA	1
161	MENUKUNG	SUNGAI SAMPAK	2
162	MENUKUNG	NUSA PORING	2
163	MENUKUNG	BATU ONAP	2
164	MENUKUNG	BATU BADAK	2
165	MENUKUNG	LIHAI	1
166	MENUKUNG	NANGA KERUAB	2
167	MENUKUNG	PELAIK KERUAB	2
168	MENUKUNG	OYAH	2
169	MENUKUNG	BATAS NANGKA	2

Sumber : Podes 2021 diolah oleh BKP 2022

Keterangan Kondisi :

1. Dapat dilalui Sepanjang Tahun.
2. Dapat dilalui sepanjang tahun kecuali saat tertentu.
3. Dapat dilalui sepanjang tahun selama musim kemarau
4. Tidak dapat dilalui sepanjang tahun.

Table 3.7 Desa berdasarkan Prioritas (1-6) Akses Penghubung Yang Memadai.

No.	Kecamatan	Kode Kec	Kode Desa	Desa	Prioritas
1	BELIMBING	6110040	6110040019	NANGA ENTEBAH	1
2	ELLA HILIR	6110060	6110060012	KAHIYA	1
3	TANAH PINOH	6110020	6110020004	LOKA JAYA	1
4	MENUKUNG	6110070	6110070003	MAWANG MENTATAI	1
5	BELIMBING	6110040	6110040006	NUSA KENYIKAP	1
6	PINOH UTARA	6110052	6110052004	NANGA MAN	1
7	SOKAN	6110010	6110010015	TELUK PONGKAL	1
8	PINOH SELATAN	6110051	6110051003	NANGA KELAWAI	1
9	TANAH PINOH BARAT	6110021	6110021006	ULAK MUID	1
10	TANAH PINOH BARAT	6110021	6110021009	HARAPAN JAYA	1
11	SAYAN	6110030	6110030003	PEKAWAI	1
12	SOKAN	6110010	6110010003	GELATA	1

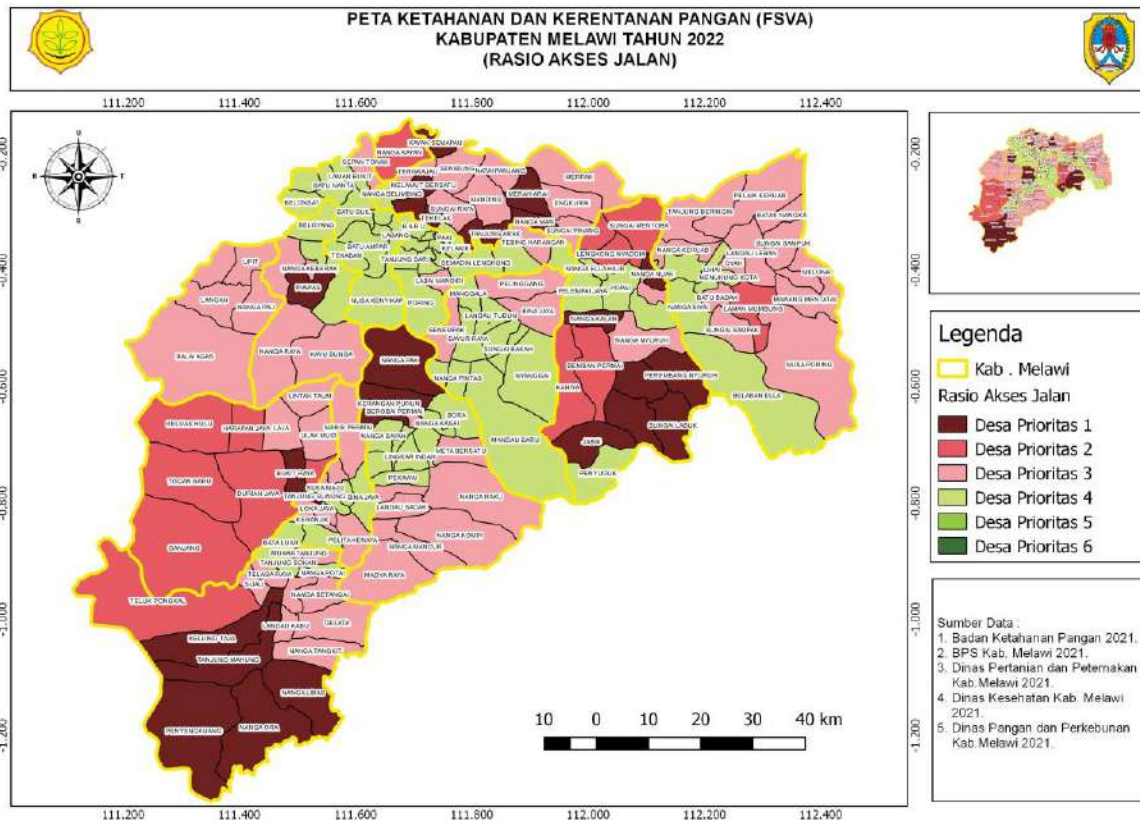
No.	Kecamatan	Kode Kec	Kode Desa	Desa	Prioritas
13	BELIMBING	6110040	6110040003	LANGAN	1
14	SAYAN	6110030	6110030002	LANDAU SADAK	1
15	SAYAN	6110030	6110030009	NANGA MANCUR	1
16	ELLA HILIR	6110060	6110060008	LENGKONG NYADOM	1
17	NANGA PINOH	6110050	6110050014	TANJUNG NIAGA	1
18	PINOH UTARA	6110052	6110052010	KOMPAS RAYA	1
19	PINOH UTARA	6110052	6110052002	ENGGURAI	1
20	PINOH UTARA	6110052	6110052012	NATAI PANJANG	1
21	SAYAN	6110030	6110030013	NANGA KASAI	1
22	TANAH PINOH	6110020	6110020014	PELITA KENAYA	1
23	ELLA HILIR	6110060	6110060019	NATAI COMPA	1
24	PINOH UTARA	6110052	6110052019	KAYAN SEMAPAU	1
25	SAYAN	6110030	6110030004	MEKAR PELITA	1
26	SAYAN	6110030	6110030006	KERANGAN PURUN	1
27	BELIMBING HULU	6110041	6110041002	KAYU BUNGA	2
28	ELLA HILIR	6110060	6110060004	NANGA NYURUH	2
29	ELLA HILIR	6110060	6110060013	BEMBAN PERMAI	2
30	MENUKUNG	6110070	6110070006	NANGA ELLA HULU	2
31	PINOH UTARA	6110052	6110052008	TEKELAK	2
32	BELIMBING	6110040	6110040022	NANGA MENUNUK	2
33	NANGA PINOH	6110050	6110050023	NUSA PANDAU	2
34	BELIMBING HULU	6110041	6110041001	NANGA RAYA	2
35	NANGA PINOH	6110050	6110050016	B A R U	2
36	SOKAN	6110010	6110010010	NANGA TANGKIT	2
37	BELIMBING	6110040	6110040009	UPIT	2
38	MENUKUNG	6110070	6110070017	PELAIK KERUAB	2
39	NANGA PINOH	6110050	6110050012	TEMBAWANG PANJANG	2
40	PINOH SELATAN	6110051	6110051008	BAYUR RAYA	2
41	NANGA PINOH	6110050	6110050026	SEMADIN LENGKONG	3
42	PINOH UTARA	6110052	6110052013	SUNGAI RAYA	3
43	PINOH UTARA	6110052	6110052001	SUNGAI PINANG	3
44	SAYAN	6110030	6110030011	NANGA RAKU	3
45	MENUKUNG	6110070	6110070007	TANJUNG BERINGIN	3
46	BELIMBING	6110040	6110040021	LABANG	3
47	BELIMBING	6110040	6110040023	SEPAN TONAK	3
48	BELIMBING HULU	6110041	6110041008	BELOYANG	3
49	BELIMBING HULU	6110041	6110041006	NANGA TIKAN	3
50	MENUKUNG	6110070	6110070010	BELABAN ELLA	3
51	PINOH SELATAN	6110051	6110051010	PELINGGANG	3
52	BELIMBING	6110040	6110040014	GUHUNG	3

No.	Kecamatan	Kode Kec	Kode Desa	Desa	Prioritas
53	NANGA PINOH	6110050	6110050027	TANJUNG LAY	3
54	SAYAN	6110030	6110030015	LINGKAR INDAH	3
55	PINOH SELATAN	6110051	6110051004	SENEMPAK	3
56	SOKAN	6110010	6110010017	NANGA POTAI	3
57	BELIMBING	6110040	6110040015	BELONSAT	3
58	BELIMBING	6110040	6110040016	BATU NANTA	3
59	PINOH UTARA	6110052	6110052015	SUKA DAMAI	3
60	SAYAN	6110030	6110030012	META BERSATU	3
61	TANAH PINOH BARAT	6110021	6110021001	TOGAN BARU	3
62	TANAH PINOH BARAT	6110021	6110021008	LAJA	3
63	BELIMBING	6110040	6110040018	NANGA PAU	3
64	ELLA HILIR	6110060	6110060001	PENYUGUK	3
65	MENUKUNG	6110070	6110070018	OYAH	3
66	BELIMBING HULU	6110041	6110041004	PIAWAS	3
67	MENUKUNG	6110070	6110070005	MENUKUNG KOTA	3
68	PINOH SELATAN	6110051	6110051012	LANDAU TUBUN	3
69	PINOH UTARA	6110052	6110052014	NANGA BELIMBING	3
70	PINOH SELATAN	6110051	6110051005	LANDAU GARONG	3
71	SOKAN	6110010	6110010009	PENYENGKUANG	3
72	SAYAN	6110030	6110030014	SILING PERMAI	3
73	SOKAN	6110010	6110010004	NANGA BETANGAI	3
74	SOKAN	6110010	6110010006	SIJAU	3
75	BELIMBING	6110040	6110040017	LAMAN BUKIT	3
76	ELLA HILIR	6110060	6110060015	POPAI	3
77	ELLA HILIR	6110060	6110060011	PEREMBANG NYURUH	3
78	MENUKUNG	6110070	6110070013	BATU ONAP	3
79	PINOH UTARA	6110052	6110052011	MANDING	3
80	ELLA HILIR	6110060	6110060003	NANGA KEMPANGAI	3
81	ELLA HILIR	6110060	6110060016	DOMET PERMAI	3
82	PINOH SELATAN	6110051	6110051006	SUNGAI BAKAH	3
83	PINOH UTARA	6110052	6110052016	TENGAJAU	3
84	PINOH UTARA	6110052	6110052003	MERPAK	3
85	NANGA PINOH	6110050	6110050008	NANGA KEBEBU	3
86	TANAH PINOH	6110020	6110020015	MARIS PERMAI	3
87	BELIMBING	6110040	6110040001	BALAI AGAS	3
88	NANGA PINOH	6110050	6110050021	NANGA KAYAN	3
89	NANGA PINOH	6110050	6110050024	TEBING KARANGAN	3
90	TANAH PINOH	6110020	6110020005	BATU BEGIGI	3
91	ELLA HILIR	6110060	6110060014	PELEMPAI JAYA	3
92	PINOH SELATAN	6110051	6110051009	BINA JAYA	3
93	SAYAN	6110030	6110030016	SAYAN JAYA	3

No.	Kecamatan	Kode Kec	Kode Desa	Desa	Prioritas
94	SOKAN	6110010	6110010018	SEPAKAT	3
95	SOKAN	6110010	6110010002	NANGA LIBAS	3
96	SOKAN	6110010	6110010007	TANJUNG SOKAN	3
97	TANAH PINOH	6110020	6110020006	BINA KARYA	3
98	TANAH PINOH	6110020	6110020007	BINA JAYA	3
99	TANAH PINOH BARAT	6110021	6110021002	GANJANG	3
100	BELIMBING	6110040	6110040011	PEMUAR	3
101	ELLA HILIR	6110060	6110060006	NANGA ELLA HILIR	3
102	MENUKUNG	6110070	6110070015	LIHAI	3
103	PINOH SELATAN	6110051	6110051001	NANGA PINTAS	3
104	TANAH PINOH	6110020	6110020008	SUKA MAJU	3
105	SAYAN	6110030	6110030001	MADYA RAYA	4
106	MENUKUNG	6110070	6110070009	SUNGAI SAMPUK	4
107	MENUKUNG	6110070	6110070012	NUSA PORING	4
108	MENUKUNG	6110070	6110070004	MELONA	4
109	TANAH PINOH BARAT	6110021	6110021010	KELUAS HULU	4
110	BELIMBING HULU	6110041	6110041003	NANGA KEBERAK	4
111	ELLA HILIR	6110060	6110060010	SUNGAI LABUK	4
112	SOKAN	6110010	6110010012	MELANA	4
113	SOKAN	6110010	6110010001	NANGA ORA	4
114	SOKAN	6110010	6110010016	MUARA TANJUNG	4
115	SOKAN	6110010	6110010014	TELAGA RAYA	4
116	SOKAN	6110010	6110010008	NANGA SOKAN	4
117	NANGA PINOH	6110050	6110050013	PAAL	4
118	NANGA PINOH	6110050	6110050030	TANJUNG TENGANG	4
119	PINOH UTARA	6110052	6110052006	TANJUNG ARAK	4
120	SOKAN	6110010	6110010011	LANDAU KABU	4
121	PINOH UTARA	6110052	6110052009	MELAWI KIRI HILIR	4
122	TANAH PINOH	6110020	6110020003	MADONG RAYA	4
123	BELIMBING	6110040	6110040020	TEKABAN	4
124	ELLA HILIR	6110060	6110060007	NANGA NUAK	4
125	MENUKUNG	6110070	6110070016	NANGA KERUAB	4
126	MENUKUNG	6110070	6110070011	SUNGAI SAMPAK	4
127	NANGA PINOH	6110050	6110050015	SIDO MULYO	4
128	NANGA PINOH	6110050	6110050010	PORING	4
129	SOKAN	6110010	6110010013	TANJUNG MAHUNG	4
130	BELIMBING	6110040	6110040012	BATU BUIL	4
131	ELLA HILIR	6110060	6110060002	KERANGAN KORA	4
132	SAYAN	6110030	6110030018	BEROBAI PERMAI	4
133	TANAH PINOH	6110020	6110020012	BATA LUAR	4
134	TANAH PINOH	6110020	6110020013	KERANJI	4

No.	Kecamatan	Kode Kec	Kode Desa	Desa	Prioritas
135	TANAH PINOH	6110020	6110020017	TANJUNG GUNUNG	4
136	TANAH PINOH BARAT	6110021	6110021004	PELITA JAYA	4
137	TANAH PINOH BARAT	6110021	6110021003	DURIAN JAYA	4
138	TANAH PINOH BARAT	6110021	6110021005	BUKIT RAYA	4
139	MENUKUNG	6110070	6110070001	NANGA SIYAI	4
140	NANGA PINOH	6110050	6110050011	TANJUNG SARI	4
141	PINOH SELATAN	6110051	6110051002	MANDAU BARU	4
142	SOKAN	6110010	6110010005	KELUING TAJA	4
143	ELLA HILIR	6110060	6110060009	JABAI	4
144	MENUKUNG	6110070	6110070014	BATU BADAK	4
145	MENUKUNG	6110070	6110070019	BATAS NANGKA	4
146	MENUKUNG	6110070	6110070002	LAMAN MUMBUNG	4
147	MENUKUNG	6110070	6110070008	LANDAU LEBAN	4
148	NANGA PINOH	6110050	6110050028	LABAI MANDIRI	4
149	SAYAN	6110030	6110030007	BORA	4
150	ELLA HILIR	6110060	6110060018	SUNGAI MENTOBA	4
151	PINOH UTARA	6110052	6110052007	TANJUNG PAOH	4
152	PINOH UTARA	6110052	6110052017	SENIBUNG	4
153	PINOH UTARA	6110052	6110052018	MELAMUT BERSATU	4
154	SAYAN	6110030	6110030010	TUMBAK RAYA	4
155	SAYAN	6110030	6110030017	NANGA PAK	4
156	NANGA PINOH	6110050	6110050029	KENUAL	4
157	PINOH SELATAN	6110051	6110051011	MANGGALA	4
158	NANGA PINOH	6110050	6110050025	KELAKIK	4
159	ELLA HILIR	6110060	6110060005	NANGA KALAN	4
160	PINOH UTARA	6110052	6110052005	MERAH ARAI	4
161	TANAH PINOH BARAT	6110021	6110021007	LINTAH TAUM	4
162	BELIMBING HULU	6110041	6110041007	TIONG KERANJIK	4
163	BELIMBING HULU	6110041	6110041005	JUNJUNG PERMAI	4
164	ELLA HILIR	6110060	6110060017	NYANGGAU	4
165	PINOH SELATAN	6110051	6110051007	NYANGGAI	4
166	SAYAN	6110030	6110030005	NANGA SAYAN	4
167	SAYAN	6110030	6110030008	NANGA KOMPI	4
168	TANAH PINOH	6110020	6110020016	TANJUNG BERINGIN RAYA	4
169	BELIMBING	6110040	6110040010	BATU AMPAR	4

Sumber : Hasil Analisis Peta FSVA Kabupaten Melawi 2022, Tim FSVA Kab. Melawi 2022.



3.3 Strategi Peningkatan Akses Pangan

Strategi Pemerintahan Kabupaten Melawi dalam Pengurangan Kemiskinan dan peningkatan akses terhadap pangan, termuat dalam RPJMD Kabupaten Melawi 2022-2026 antara lain :

- a. Percepatan Pembangunan Jalan Menuju Ibu Kota Kabupaten, Kecamatan Dan Desa. (Jalan di Kecamatan Nanga Pinoh, Kecamatan Pinoh Selatan, Kecamatan Pinoh Utara, Kecamatan Ella Hilir, Kecamatan Menukung, Kecamatan Sayan, Kecamatan Tanah Pinoh, Kecamatan Tanah Pinoh Barat, Kecamatan Sokan, Kecamatan Belimbing dan Kecamatan Belimbing Hulu);
- b. Percepatan Pembangunan dan Penyelesaian Jembatan Penghubung Menuju Kecamatan Dan Desa. (Jembatan Melawi II, Jembatan Kebrak, Jembatan Pinoh II (Kota Baru) dan Jembatan-jembatan lain penghubung antar Kecamatan dan Desa).
- c. Meningkatnya koneksifitas jaringan transportasi, jalan-jalan strategis untuk lintas ekonomi dan sosial untuk akses hasil bumi masyarakat yang mudah, murah dan cepat dalam rangka menurunkan kesenjangan antar wilayah sebagai bentuk pelayanan masyarakat di Kabupaten Melawi.



- d. Mempercepat pemenuhan pelayanan kebutuhan dasar masyarakat miskin, Mendorong tumbuh dan berkembangnya lembaga keuangan mikro dan sarana pendukung perekonomian sampai tingkat perdesaan

BAB IV

PEMANFAATAN PANGAN

Aspek ketiga dari konsep ketahanan pangan adalah pemanfaatan pangan. Pemanfaatan pangan meliputi: (1) Pemanfaatan pangan yang bisa di akses oleh rumah tangga; dan (2) Kemampuan individu untuk menyerap zat gizi secara efisien oleh tubuh. Pemanfaatan pangan juga meliputi cara penyimpanan, pengolahan, dan penyajian makanan termasuk penggunaan air selama proses pengolahannya serta kondisi budaya atau kebiasaan dalam pemberian makanan terutama kepada individu yang memerlukan jenis pangan khusus sesuai dengan kebutuhan masing-masing individu (saat masa pertumbuhan, kehamilan, menyusui, dll) atau status kesehatan masing-masing individu. Dalam penyusunan FSVA Kabupaten, aspek pemanfaatan pangan meliputi indikator sebagai berikut: (1) Rasio jumlah rumah tangga tanpa akses air bersih terhadap jumlah rumah tangga; dan (2) Rasio jumlah penduduk desa per tenaga kesehatan terhadap kepadatan penduduk.

4.1 AKSES TERHADAP AIR BERSIH

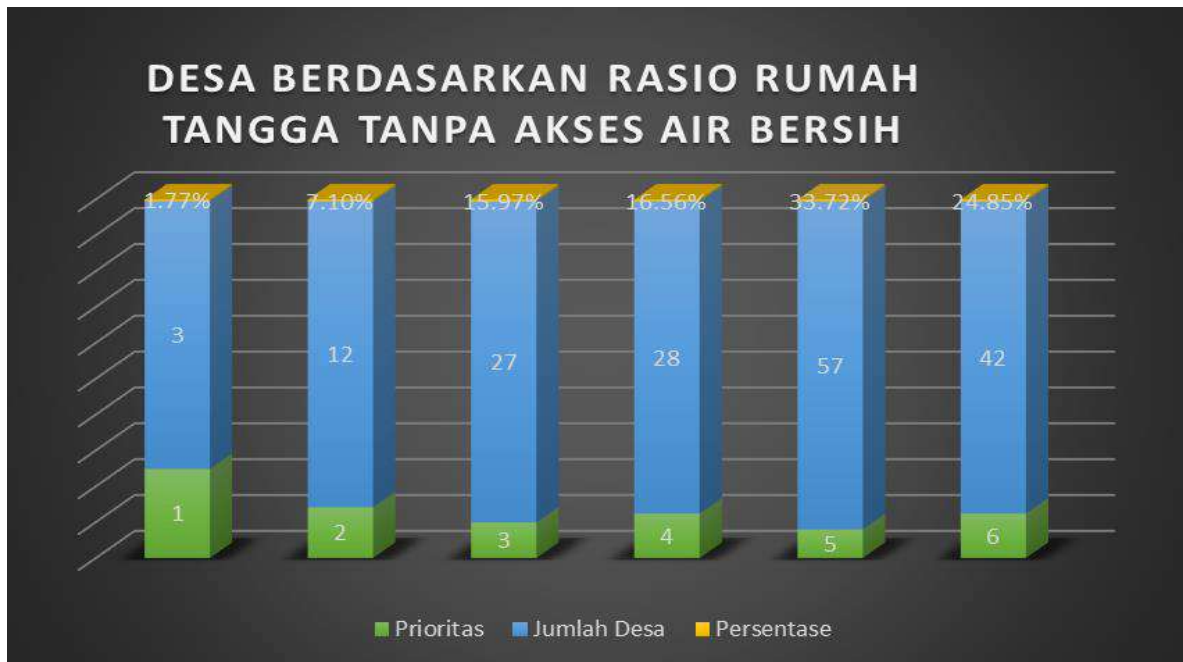
Rasio jumlah rumah tangga tanpa akses air bersih terhadap jumlah rumah tangga merupakan perbandingan antara jumlah rumah tangga Desil 1-4 dengan sumber air bersih tidak terlindungi dengan jumlah rumah tangga di desa. Air bersih adalah air yang digunakan untuk keperluan sehari-hari yang kualitasnya memenuhi syarat kesehatan dan dapat diminum apabila telah dimasak⁴. Sumber air bersih yang tidak terlindungi berpotensi meningkatkan angka kesakitan serta menurunkan kemampuan dalam menyerap makanan yang pada akhirnya akan mempengaruhi status gizi individu.

Tabel 4.1 Sebaran desa berdasarkan rumah tangga tanpa akses air bersih berdasarkan skala prioritas

Prioritas	Range	Jumlah Desa	Persentase
1	≥ 0.25	3	1,77 %
2	0.13 - < 0.25	12	7,10 %
3	0.05 - < 0.13	27	15,97 %
4	0.02 - < 0.05	28	16,56 %
5	0.00 - < 0.02	57	33,72 %
6	< 0.00	42	24,85 %

⁴ Permenkes 416 Tahun 1990

Grafik 4.1 Rasio Jumlah Rumah Tangga Tanpa Akses Air Bersih



Tabel 4.2 Jumlah Rumah Tangga Tanpa Akses Air Bersih

No	Nama Kecamatan	Nama Desa	Air Tidak Terlindungi	Jumlah Rumah Tangga
1	SOKAN	NANGA ORA	118	228
2	SOKAN	NANGA LIBAS	177	284
3	SOKAN	GELATA	147	257
4	SOKAN	NANGA BETANGAI	74	108
5	SOKAN	KELUING TAJA	48	268
6	SOKAN	SIJAU	0	242
7	SOKAN	TANJUNG SOKAN	184	363
8	SOKAN	NANGA SOKAN	126	272
9	SOKAN	PENYENGKUANG	143	236
10	SOKAN	NANGA TANGKIT	106	167
11	SOKAN	LANDAU KABU	62	99
12	SOKAN	MELANA	150	234
13	SOKAN	TANJUNG MAHUNG	24	188
14	SOKAN	TELAGA RAYA	38	163
15	SOKAN	TELUK PONGKAL	273	391
16	SOKAN	MUARA TANJUNG	54	172
17	SOKAN	NANGA POTAI	1	123
18	SOKAN	SEPAKAT	85	193
19	TANAH PINOH	MADONG RAYA	56	284



No	Nama Kecamatan	Nama Desa	Air Tidak Terlindungi	Jumlah Rumah Tangga
20	TANAH PINOH	LOKA JAYA	205	536
21	TANAH PINOH	BATU BEGIGI	63	516
22	TANAH PINOH	BINA KARYA	109	300
23	TANAH PINOH	BINA JAYA	114	298
24	TANAH PINOH	SUKA MAJU	33	539
25	TANAH PINOH	BATA LUAR	110	148
26	TANAH PINOH	KERANJIK	70	139
27	TANAH PINOH	PELITA KENAYA	84	149
28	TANAH PINOH	MARIS PERMAI	54	94
29	TANAH PINOH	TANJUNG BERINGIN RAYA	8	162
30	TANAH PINOH	TANJUNG GUNUNG	44	171
31	TANAH PINOH BARAT	TOGAN BARU	73	238
32	TANAH PINOH BARAT	GANJANG	2	324
33	TANAH PINOH BARAT	DURIAN JAYA	88	214
34	TANAH PINOH BARAT	PELITA JAYA	137	300
35	TANAH PINOH BARAT	BUKIT RAYA	84	176
36	TANAH PINOH BARAT	ULAK MUID	12	270
37	TANAH PINOH BARAT	LINTAH TAUM	118	261
38	TANAH PINOH BARAT	LAJA	127	230
39	TANAH PINOH BARAT	HARAPAN JAYA	168	273
40	TANAH PINOH BARAT	KELUAS HULU	146	235
41	SAYAN	MADYA RAYA	64	103
42	SAYAN	LANDAU SADAK	40	72
43	SAYAN	PEKAWAI	72	144
44	SAYAN	MEKAR PELITA	84	199
45	SAYAN	NANGA SAYAN	94	141
46	SAYAN	KERANGAN PURUN	123	206
47	SAYAN	BORA	79	185
48	SAYAN	NANGA KOMPI	77	158
49	SAYAN	NANGA MANCUR	46	78
50	SAYAN	TUMBAK RAYA	30	67
51	SAYAN	NANGA RAKU	86	160
52	SAYAN	META BERSATU	71	184
53	SAYAN	NANGA KASAI	58	110
54	SAYAN	SILING PERMAI	51	120
55	SAYAN	LINGKAR INDAH	4	134
56	SAYAN	SAYAN JAYA	27	130
57	SAYAN	NANGA PAK	66	150
58	SAYAN	BEROBAI PERMAI	71	146
59	BELIMBING	BALAI AGAS	240	401
60	BELIMBING	LANGAN	276	434
61	BELIMBING	NUSA KENYIKAP	37	232



No	Nama Kecamatan	Nama Desa	Air Tidak Terlindungi	Jumlah Rumah Tangga
62	BELIMBING	UPIT	83	205
63	BELIMBING	BATU AMPAR	133	434
64	BELIMBING	PEMUAR	94	198
65	BELIMBING	BATU BUIL	51	334
66	BELIMBING	GUHUNG	36	140
67	BELIMBING	BELONSAT	3	157
68	BELIMBING	BATU NANTA	2	200
69	BELIMBING	LAMAN BUKIT	31	102
70	BELIMBING	NANGA PAU	95	174
71	BELIMBING	NANGA ENTEBAH	43	119
72	BELIMBING	TEKABAN	194	349
73	BELIMBING	LABANG	13	189
74	BELIMBING	NANGA MENUNUK	28	102
75	BELIMBING	SEPAN TONAK	27	129
76	BELIMBING HULU	NANGA RAYA	230	291
77	BELIMBING HULU	KAYU BUNGA	19	151
78	BELIMBING HULU	NANGA KEBERAK	144	185
79	BELIMBING HULU	PIAWAS	273	352
80	BELIMBING HULU	JUNJUNG PERMAI	70	125
81	BELIMBING HULU	NANGA TIKAN	156	240
82	BELIMBING HULU	TIONG KERANJIK	129	182
83	BELIMBING HULU	BELOYANG	35	173
84	NANGA PINOH	NANGA KEBEBU	65	173
85	NANGA PINOH	PORING	61	173
86	NANGA PINOH	TANJUNG SARI	41	223
87	NANGA PINOH	TEMBAWANG PANJANG	63	194
88	NANGA PINOH	PAAL	18	627
89	NANGA PINOH	TANJUNG NIAGA	30	365
90	NANGA PINOH	SIDO MULYO	56	304
91	NANGA PINOH	B A R U	57	369
92	NANGA PINOH	NANGA KAYAN	226	575
93	NANGA PINOH	NUSA PANDAU	73	136
94	NANGA PINOH	TEBING KARANGAN	123	215
95	NANGA PINOH	KELAKIK	75	254
96	NANGA PINOH	SEMADIN LENGKONG	44	195
97	NANGA PINOH	TANJUNG LAY	86	247
98	NANGA PINOH	LABAI MANDIRI	75	218
99	NANGA PINOH	KENUAL	0	461
100	NANGA PINOH	TANJUNG TENGANG	53	213
101	PINOH SELATAN	NANGA PINTAS	57	273
102	PINOH SELATAN	MANDAU BARU	145	230
103	PINOH SELATAN	NANGA KELAWAI	8	102



No	Nama Kecamatan	Nama Desa	Air Tidak Terlindungi	Jumlah Rumah Tangga
104	PINOH SELATAN	SENEMPAK	9	199
105	PINOH SELATAN	LANDAU GARONG	34	70
106	PINOH SELATAN	SUNGAI BAKAH	2	128
107	PINOH SELATAN	NYANGGAI	17	142
108	PINOH SELATAN	BAYUR RAYA	65	110
109	PINOH SELATAN	BINA JAYA	70	93
110	PINOH SELATAN	PELINGGANG	54	105
111	PINOH SELATAN	MANGGALA	67	306
112	PINOH SELATAN	LANDAU TUBUN	9	101
113	PINOH UTARA	SUNGAI PINANG	119	245
114	PINOH UTARA	ENKURAI	67	111
115	PINOH UTARA	MERPAK	89	175
116	PINOH UTARA	NANGA MAN	100	144
117	PINOH UTARA	MERAH ARAI	97	153
118	PINOH UTARA	TANJUNG ARAK	51	112
119	PINOH UTARA	TANJUNG PAOH	45	90
120	PINOH UTARA	TEKELAK	51	89
121	PINOH UTARA	MELAWI KIRI HILIR	53	98
122	PINOH UTARA	KOMPAS RAYA	44	130
123	PINOH UTARA	MANDING	43	178
124	PINOH UTARA	NATAI PANJANG	105	178
125	PINOH UTARA	SUNGAI RAYA	70	191
126	PINOH UTARA	NANGA BELIMBING	108	226
127	PINOH UTARA	SUKA DAMAI	130	194
128	PINOH UTARA	TENGAJAU	127	184
129	PINOH UTARA	SENIBUNG	123	163
130	PINOH UTARA	MELAMUT BERSATU	67	99
131	PINOH UTARA	KAYAN SEMAPAU	119	144
132	ELLA HILIR	PENYUGUK	26	118
133	ELLA HILIR	KERANGAN KORA	117	225
134	ELLA HILIR	NANGA KEMPANGAI	68	149
135	ELLA HILIR	NANGA NYURUH	60	153
136	ELLA HILIR	NANGA KALAN	95	180
137	ELLA HILIR	NANGA ELLA HILIR	129	330
138	ELLA HILIR	NANGA NUAK	124	208
139	ELLA HILIR	LENGKONG NYADOM	27	248
140	ELLA HILIR	JABAI	43	104
141	ELLA HILIR	SUNGAI LABUK	80	161
142	ELLA HILIR	PEREMBANG NYURUH	60	175
143	ELLA HILIR	KAHIYA	139	252
144	ELLA HILIR	BEMBAN PERMAI	129	220
145	ELLA HILIR	PELEMPAI JAYA	144	377

No	Nama Kecamatan	Nama Desa	Air Tidak Terlindungi	Jumlah Rumah Tangga
146	ELLA HILIR	POPAI	71	242
147	ELLA HILIR	DOMET PERMAI	94	220
148	ELLA HILIR	NYANGGAU	24	179
149	ELLA HILIR	SUNGAI MENTOBA	66	189
150	ELLA HILIR	NATAI COMPA	50	114
151	MENUKUNG	NANGA SIYAI	130	210
152	MENUKUNG	LAMAN MUMBUNG	84	219
153	MENUKUNG	MAWANG MENTATAI	90	150
154	MENUKUNG	MELONA	186	255
155	MENUKUNG	MENUKUNG KOTA	111	229
156	MENUKUNG	NANGA ELLA HULU	126	284
157	MENUKUNG	TANJUNG BERINGIN	141	355
158	MENUKUNG	LANDAU LEBAN	181	323
159	MENUKUNG	SUNGAI SAMPUK	111	351
160	MENUKUNG	BELABAN ELLA	8	245
161	MENUKUNG	SUNGAI SAMPAK	18	351
162	MENUKUNG	NUSA PORING	140	242
163	MENUKUNG	BATU ONAP	91	139
164	MENUKUNG	BATU BADAQ	56	205
165	MENUKUNG	LIHAI	129	192
166	MENUKUNG	NANGA KERUAB	2	172
167	MENUKUNG	PELAIK KERUAB	95	223
168	MENUKUNG	OYAH	88	171
169	MENUKUNG	BATAS NANGKA	153	279

Tabel 4.3 Desa Berdasarkan Prioritas (1-6) Rasio Rumah Tangga Tanpa Akses Air Bersih

No	Nama Kec	Kode Kec	Kode Desa	Nama Desa	Prioritas
1	NANGA PINOH	6110050	6110050012	TEMBAWANG PANJANG	1
2	PINOH SELATAN	6110051	6110051008	BAYUR RAYA	1
3	TANAH PINOH BARAT	6110021	6110021010	KELUAS HULU	1
4	TANAH PINOH BARAT	6110021	6110021006	ULAK MUID	2
5	TANAH PINOH BARAT	6110021	6110021009	HARAPAN JAYA	2
6	SAYAN	6110030	6110030009	NANGA MANCUR	2
7	SAYAN	6110030	6110030001	MADYA RAYA	2
8	MENUKUNG	6110070	6110070009	SUNGAI SAMPUK	2
9	MENUKUNG	6110070	6110070004	MELONA	2
10	BELIMBING HULU	6110041	6110041003	NANGA KEBERAK	2



No	Nama Kec	Kode Kec	Kode Desa	Nama Desa	Prioritas
11	NANGA PINOH	6110050	6110050010	PORING	2
12	SOKAN	6110010	6110010013	TANJUNG MAHUNG	2
13	ELLA HILIR	6110060	6110060002	KERANGAN KORA	2
14	TANAH PINOH	6110020	6110020012	BATA LUAR	2
15	PINOH SELATAN	6110051	6110051007	NYANGGAI	2
16	BELIMBING	6110040	6110040019	NANGA ENTEBAH	3
17	TANAH PINOH	6110020	6110020004	LOKA JAYA	3
18	MENUKUNG	6110070	6110070003	MAWANG MENTATAI	3
19	SAYAN	6110030	6110030003	PEKAWAI	3
20	PINOH UTARA	6110052	6110052008	TEKELAK	3
21	BELIMBING	6110040	6110040009	UPIT	3
22	MENUKUNG	6110070	6110070017	PELAIK KERUAB	3
23	PINOH UTARA	6110052	6110052015	SUKA DAMAI	3
24	SAYAN	6110030	6110030012	META BERSATU	3
25	PINOH SELATAN	6110051	6110051005	LANDAU GARONG	3
26	SAYAN	6110030	6110030014	SILING PERMAI	3
27	ELLA HILIR	6110060	6110060003	NANGA KEMPANGAI	3
28	MENUKUNG	6110070	6110070015	LIHAI	3
29	NANGA PINOH	6110050	6110050013	PAAL	3
30	ELLA HILIR	6110060	6110060007	NANGA NUAK	3
31	NANGA PINOH	6110050	6110050015	SIDO MULYO	3
32	TANAH PINOH	6110020	6110020013	KERANJIK	3
33	TANAH PINOH BARAT	6110021	6110021004	PELITA JAYA	3
34	TANAH PINOH BARAT	6110021	6110021005	BUKIT RAYA	3
35	NANGA PINOH	6110050	6110050011	TANJUNG SARI	3
36	PINOH SELATAN	6110051	6110051002	MANDAU BARU	3
37	ELLA HILIR	6110060	6110060009	JABAI	3
38	MENUKUNG	6110070	6110070014	BATU BADAK	3
39	ELLA HILIR	6110060	6110060018	SUNGAI MENTOBA	3
40	BELIMBING HULU	6110041	6110041005	JUNJUNG PERMAI	3
41	TANAH PINOH	6110020	6110020016	TANJUNG BERINGIN RAYA	3
42	BELIMBING	6110040	6110040010	BATU AMPAR	3
43	ELLA HILIR	6110060	6110060012	KAHIYA	4
44	SOKAN	6110010	6110010015	TELUK PONGKAL	4
45	PINOH SELATAN	6110051	6110051003	NANGA KELAWAI	4
46	SOKAN	6110010	6110010003	GELATA	4
47	NANGA PINOH	6110050	6110050023	NUSA PANDAU	4
48	BELIMBING HULU	6110041	6110041001	NANGA RAYA	4
49	SOKAN	6110010	6110010010	NANGA TANGKIT	4
50	PINOH UTARA	6110052	6110052013	SUNGAI RAYA	4



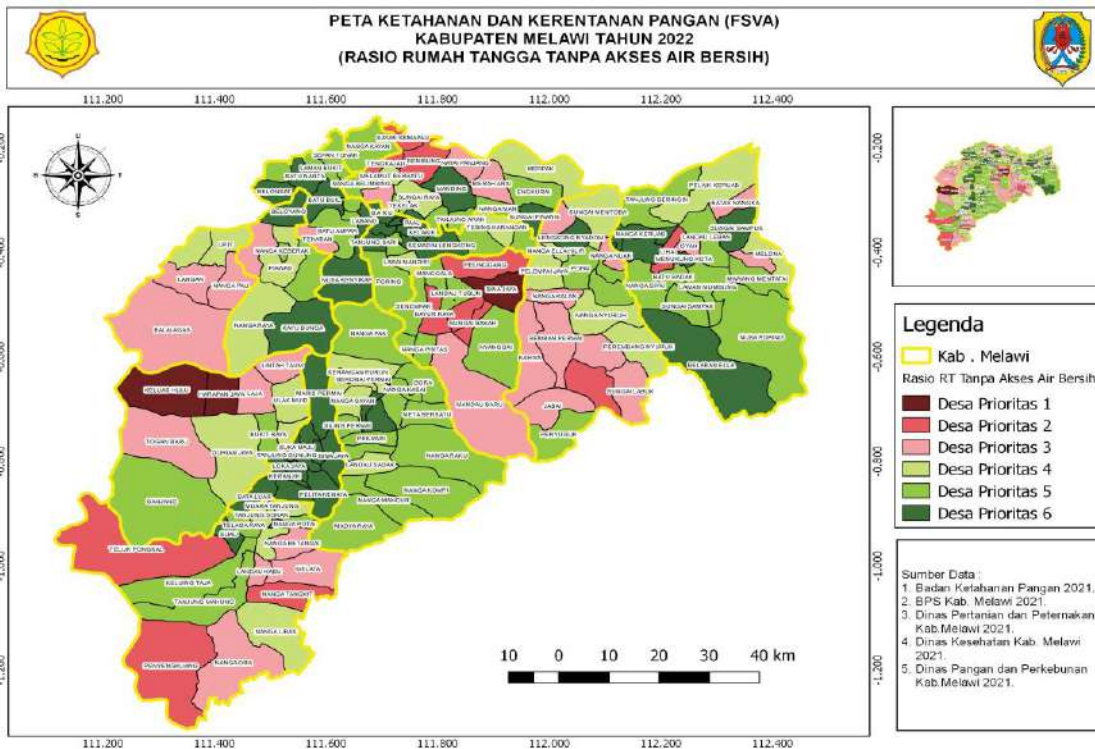
No	Nama Kec	Kode Kec	Kode Desa	Nama Desa	Prioritas
51	MENUKUNG	6110070	6110070007	TANJUNG BERINGIN	4
52	BELIMBING	6110040	6110040021	LABANG	4
53	BELIMBING	6110040	6110040016	BATU NANTA	4
54	TANAH PINOH BARAT	6110021	6110021008	LAJA	4
55	SOKAN	6110010	6110010009	PENYENGGUANG	4
56	ELLA HILIR	6110060	6110060015	POPAI	4
57	PINOH UTARA	6110052	6110052011	MANDING	4
58	PINOH SELATAN	6110051	6110051006	SUNGAI BAKAH	4
59	SOKAN	6110010	6110010018	SEPAKAT	4
60	TANAH PINOH	6110020	6110020007	BINA JAYA	4
61	SOKAN	6110010	6110010014	TELAGA RAYA	4
62	MENUKUNG	6110070	6110070016	NANGA KERUAB	4
63	BELIMBING	6110040	6110040012	BATU BUIL	4
64	TANAH PINOH	6110020	6110020017	TANJUNG GUNUNG	4
65	TANAH PINOH BARAT	6110021	6110021003	DURIAN JAYA	4
66	SOKAN	6110010	6110010005	KELUING TAJA	4
67	MENUKUNG	6110070	6110070019	BATAS NANGKA	4
68	SAYAN	6110030	6110030007	BORA	4
69	SAYAN	6110030	6110030010	TUMBAK RAYA	4
70	SAYAN	6110030	6110030008	NANGA KOMPI	4
71	BELIMBING	6110040	6110040006	NUSA KENYIKAP	5
72	BELIMBING	6110040	6110040003	LANGAN	5
73	SAYAN	6110030	6110030002	LANDAU SADAK	5
74	ELLA HILIR	6110060	6110060008	LENGKONG NYADOM	5
75	PINOH UTARA	6110052	6110052010	KOMPAS RAYA	5
76	BELIMBING	6110040	6110040022	NANGA MENUNUK	5
77	NANGA PINOH	6110050	6110050016	B A R U	5
78	NANGA PINOH	6110050	6110050026	SEMADIN LENGKONG	5
79	PINOH UTARA	6110052	6110052001	SUNGAI PINANG	5
80	SAYAN	6110030	6110030011	NANGA RAKU	5
81	BELIMBING	6110040	6110040023	SEPAN TONAK	5
82	BELIMBING HULU	6110041	6110041008	BELOYANG	5
83	BELIMBING HULU	6110041	6110041006	NANGA TIKAN	5
84	MENUKUNG	6110070	6110070010	BELABAN ELLA	5
85	PINOH SELATAN	6110051	6110051010	PELINGGANG	5
86	BELIMBING	6110040	6110040014	GUHUNG	5
87	NANGA PINOH	6110050	6110050027	TANJUNG LAY	5
88	SAYAN	6110030	6110030015	LINGKAR INDAH	5
89	BELIMBING	6110040	6110040015	BELONSAT	5
90	BELIMBING	6110040	6110040018	NANGA PAU	5
91	ELLA HILIR	6110060	6110060001	PENYUGUK	5



No	Nama Kec	Kode Kec	Kode Desa	Nama Desa	Prioritas
92	BELIMBING HULU	6110041	6110041004	PIAWAS	5
93	PINOH UTARA	6110052	6110052014	NANGA BELIMBING	5
94	SOKAN	6110010	6110010006	SIJAU	5
95	BELIMBING	6110040	6110040017	LAMAN BUKIT	5
96	MENUKUNG	6110070	6110070013	BATU ONAP	5
97	ELLA HILIR	6110060	6110060016	DOMET PERMAI	5
98	PINOH UTARA	6110052	6110052003	MERPAK	5
99	NANGA PINOH	6110050	6110050008	NANGA KEBEBU	5
100	BELIMBING	6110040	6110040001	BALAI AGAS	5
101	PINOH SELATAN	6110051	6110051009	BINA JAYA	5
102	SAYAN	6110030	6110030016	SAYAN JAYA	5
103	ELLA HILIR	6110060	6110060006	NANGA ELLA HILIR	5
104	PINOH SELATAN	6110051	6110051001	NANGA PINTAS	5
105	TANAH PINOH	6110020	6110020008	SUKA MAJU	5
106	MENUKUNG	6110070	6110070012	NUSA PORING	5
107	ELLA HILIR	6110060	6110060010	SUNGAI LABUK	5
108	SOKAN	6110010	6110010012	MELANA	5
109	SOKAN	6110010	6110010016	MUARA TANJUNG	5
110	SOKAN	6110010	6110010008	NANGA SOKAN	5
111	NANGA PINOH	6110050	6110050030	TANJUNG TENGANG	5
112	PINOH UTARA	6110052	6110052006	TANJUNG ARAK	5
113	SOKAN	6110010	6110010011	LANDAU KABU	5
114	PINOH UTARA	6110052	6110052009	MELAWI KIRI HILIR	5
115	MENUKUNG	6110070	6110070011	SUNGAI SAMPAK	5
116	SAYAN	6110030	6110030018	BEROBAI PERMAI	5
117	MENUKUNG	6110070	6110070002	LAMAN MUMBUNG	5
118	MENUKUNG	6110070	6110070008	LANDAU LEBAN	5
119	NANGA PINOH	6110050	6110050028	LABAI MANDIRI	5
120	PINOH UTARA	6110052	6110052007	TANJUNG PAOH	5
121	PINOH UTARA	6110052	6110052017	SENIBUNG	5
122	PINOH UTARA	6110052	6110052018	MELAMUT BERSATU	5
123	PINOH SELATAN	6110051	6110051011	MANGGALA	5
124	NANGA PINOH	6110050	6110050025	KELAKIK	5
125	TANAH PINOH BARAT	6110021	6110021007	LINTAH TAUM	5
126	BELIMBING HULU	6110041	6110041007	TIONG KERANJIK	5
127	ELLA HILIR	6110060	6110060017	NYANGGAU	5
128	PINOH UTARA	6110052	6110052004	NANGA MAN	6
129	NANGA PINOH	6110050	6110050014	TANJUNG NIAGA	6
130	PINOH UTARA	6110052	6110052002	ENKURAI	6
131	PINOH UTARA	6110052	6110052012	NATAI PANJANG	6
132	SAYAN	6110030	6110030013	NANGA KASAI	6



No	Nama Kec	Kode Kec	Kode Desa	Nama Desa	Prioritas
133	TANAH PINOH	6110020	6110020014	PELITA KENAYA	6
134	ELLA HILIR	6110060	6110060019	NATAI COMPA	6
135	PINOH UTARA	6110052	6110052019	KAYAN SEMAPAU	6
136	SAYAN	6110030	6110030004	MEKAR PELITA	6
137	SAYAN	6110030	6110030006	KERANGAN PURUN	6
138	BELIMBING HULU	6110041	6110041002	KAYU BUNGA	6
139	ELLA HILIR	6110060	6110060004	NANGA NYURUH	6
140	ELLA HILIR	6110060	6110060013	BEMBAN PERMAI	6
141	MENUKUNG	6110070	6110070006	NANGA ELLA HULU	6
142	PINOH SELATAN	6110051	6110051004	SENEMPAK	6
143	SOKAN	6110010	6110010017	NANGA POTAI	6
144	TANAH PINOH BARAT	6110021	6110021001	TOGAN BARU	6
145	MENUKUNG	6110070	6110070018	OYAH	6
146	MENUKUNG	6110070	6110070005	MENUKUNG KOTA	6
147	PINOH SELATAN	6110051	6110051012	LANDAU TUBUN	6
148	SOKAN	6110010	6110010004	NANGA BETANGAI	6
149	ELLA HILIR	6110060	6110060011	PEREMBANG NYURUH	6
150	PINOH UTARA	6110052	6110052016	TENGKAJAU	6
151	TANAH PINOH	6110020	6110020015	MARIS PERMAI	6
152	NANGA PINOH	6110050	6110050021	NANGA KAYAN	6
153	NANGA PINOH	6110050	6110050024	TEBING KARANGAN	6
154	TANAH PINOH	6110020	6110020005	BATU BEGIGI	6
155	ELLA HILIR	6110060	6110060014	PELEMPAI JAYA	6
156	SOKAN	6110010	6110010002	NANGA LIBAS	6
157	SOKAN	6110010	6110010007	TANJUNG SOKAN	6
158	TANAH PINOH	6110020	6110020006	BINA KARYA	6
159	TANAH PINOH BARAT	6110021	6110021002	GANJANG	6
160	BELIMBING	6110040	6110040011	PEMUAR	6
161	SOKAN	6110010	6110010001	NANGA ORA	6
162	TANAH PINOH	6110020	6110020003	MADONG RAYA	6
163	BELIMBING	6110040	6110040020	TEKABAN	6
164	MENUKUNG	6110070	6110070001	NANGA SIYAI	6
165	SAYAN	6110030	6110030017	NANGA PAK	6
166	NANGA PINOH	6110050	6110050029	KENUAL	6
167	ELLA HILIR	6110060	6110060005	NANGA KALAN	6
168	PINOH UTARA	6110052	6110052005	MERAH ARAI	6
169	SAYAN	6110030	6110030005	NANGA SAYAN	6



4.2 RASIO TENAGA KESEHATAN

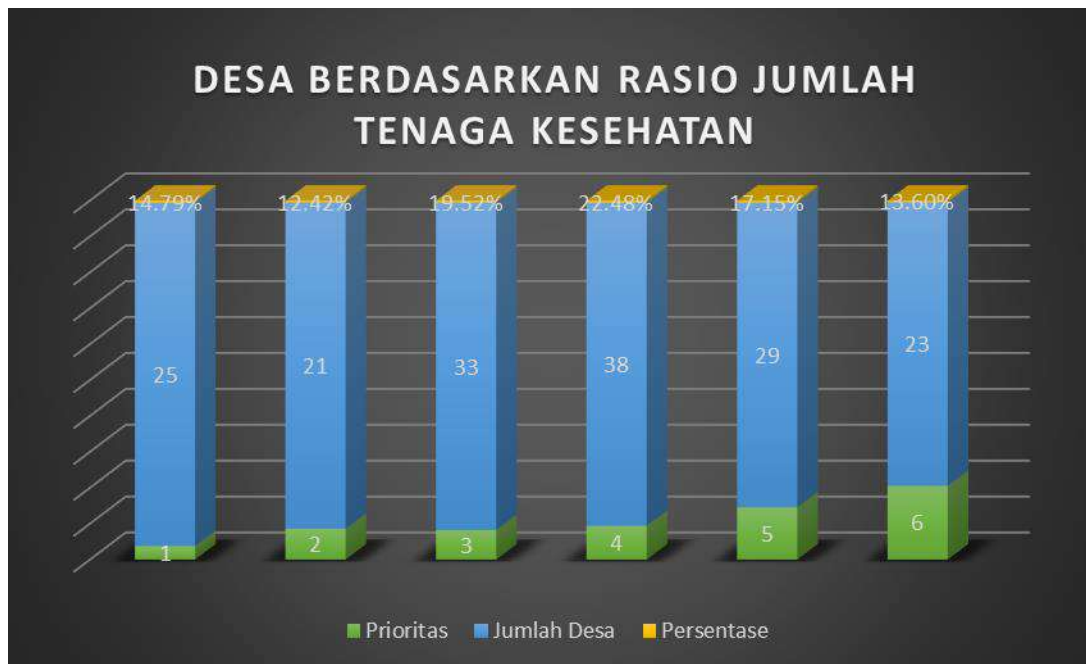
Rasio jumlah penduduk desa per tenaga kesehatan terhadap kepadatan penduduk adalah jumlah penduduk desa per tenaga kesehatan yang terdiri dari: (1) Dokter umum/spesialis; (2) Dokter gigi; (3) Bidan; dan (4) Tenaga kesehatan lainnya (perawat, tenaga kesehatan masyarakat, tenaga gizi, apoteker/asisten apoteker) dibandingkan dengan kepadatan penduduk. Tenaga kesehatan berperan penting dalam menurunkan angka kesakitan penduduk (morbiditas) dan meningkatkan pengetahuan masyarakat akan pentingnya makanan yang beragam bergizi seimbang dan aman.

Rasio jumlah penduduk desa per tenaga kesehatan terhadap kepadatan penduduk menunjukkan kemampuan jumlah tenaga kesehatan yang ada di wilayah desa untuk melayani masyarakat. Jumlah tenaga kesehatan yang memadai akan meningkatkan status pemanfaatan pangan masyarakat.

Tabel 4.4 Sebaran rasio tenaga kesehatan di desa berdasarkan skala prioritas

Prioritas	Range	Jumlah Desa	Persentase
1	≥ 8.89	25	14,79 %
2	5.25 - < 8.89	21	12,42 %
3	2.59 - < 5.25	33	19,52 %
4	1.36 - < 2.59	38	22,48 %
5	0.83 - < 1.36	29	17,15 %
6	< 0.83	23	13,60 %

Grafik 4.2 Desa Berdasarkan Rasio Jumlah Tenaga Kesehatan



Tabel 4.5 Jumlah Tenaga Kesehatan 2022

No	Nama Kecamatan	Nama Desa	Penduduk	Jumlah TenKes	Kepadatan Penduduk
1	SOKAN	NANGA ORA	980	1	0,05
2	SOKAN	NANGA LIBAS	1.234	1	0,09
3	SOKAN	GELATA	1.116	1	0,12
4	SOKAN	NANGA BETANGAI	664	1	0,15
5	SOKAN	KELUING TAJA	921	1	0,07
6	SOKAN	SIJAU	938	1	0,41
7	SOKAN	TANJUNG SOKAN	1.940	1	1,23
8	SOKAN	NANGA SOKAN	1.441	4	0,70
9	SOKAN	PENYENGGUANG	899	1	0,03
10	SOKAN	NANGA TANGKIT	707	1	0,10
11	SOKAN	LANDAU KABU	455	1	0,22
12	SOKAN	MELANA	1.171	2	0,46
13	SOKAN	TANJUNG MAHUNG	724	1	0,06
14	SOKAN	TELAGA RAYA	753	1	0,32
15	SOKAN	TELUK PONGKAL	1.480	1	0,05
16	SOKAN	MUARA TANJUNG	1.127	1	1,95
17	SOKAN	NANGA POTAI	753	2	0,54
18	SOKAN	SEPAKAT	1.407	0	1,48
19	TANAH PINOH	MADONG RAYA	1.784	1	0,59
20	TANAH PINOH	LOKA JAYA	3.088	1	1,41



No	Nama Kecamatan	Nama Desa	Penduduk	Jumlah TenKes	Kepadatan Penduduk
21	TANAH PINOH	BATU BEGIGI	3.055	1	2,65
22	TANAH PINOH	BINA KARYA	1.449	1	1,12
23	TANAH PINOH	BINA JAYA	1.547	2	0,39
24	TANAH PINOH	SUKA MAJU	3.349	0	3,18
25	TANAH PINOH	BATA LUAR	558	2	0,13
26	TANAH PINOH	KERANJIK	943	1	0,62
27	TANAH PINOH	PELITA KENAYA	721	1	0,14
28	TANAH PINOH	MARIS PERMAI	530	1	0,06
29	TANAH PINOH	TANJUNG BERINGIN RAYA	665	1	0,47
30	TANAH PINOH	TANJUNG GUNUNG	968	1	1,87
31	TANAH PINOH BARAT	TOGAN BARU	1.485	1	0,08
32	TANAH PINOH BARAT	GANJANG	1.748	1	0,05
33	TANAH PINOH BARAT	DURIAN JAYA	1.410	1	0,07
34	TANAH PINOH BARAT	PELITA JAYA	1.686	1	0,79
35	TANAH PINOH BARAT	BUKIT RAYA	1.739	1	0,49
36	TANAH PINOH BARAT	ULAK MUID	2.131	1	0,36
37	TANAH PINOH BARAT	LINTAH TAUM	1.074	1	0,20
38	TANAH PINOH BARAT	LAJA	1.264	1	0,21
39	TANAH PINOH BARAT	HARAPAN JAYA	1.250	1	0,23
40	TANAH PINOH BARAT	KELUAS HULU	1.080	1	0,07
41	SAYAN	MADYA RAYA	1.236	2	0,09
42	SAYAN	LANDAU SADAK	510	1	0,13
43	SAYAN	PEKAWAI	1.198	0	0,40
44	SAYAN	MEKAR PELITA	1.368	2	0,51
45	SAYAN	NANGA SAYAN	1.017	1	0,28
46	SAYAN	KERANGAN PURUN	1.096	2	0,15
47	SAYAN	BORA	1.678	2	0,31
48	SAYAN	NANGA KOMPI	1.512	2	0,10
49	SAYAN	NANGA MANCUR	832	1	0,13
50	SAYAN	TUMBAK RAYA	517	1	0,22
51	SAYAN	NANGA RAKU	1.206	0	0,06
52	SAYAN	META BERSATU	1.336	1	0,28
53	SAYAN	NANGA KASAI	726	1	0,46
54	SAYAN	SILING PERMAI	1.034	2	0,51
55	SAYAN	LINGKAR INDAH	995	1	0,35
56	SAYAN	SAYAN JAYA	1.080	1	0,96
57	SAYAN	NANGA PAK	1.110	2	0,07
58	SAYAN	BEROBAI PERMAI	860	1	0,46
59	BELIMBING	BALAI AGAS	1.737	2	0,05
60	BELIMBING	LANGAN	1.812	2	0,24
61	BELIMBING	NUSA KENYIKAP	1.503	1	0,15
62	BELIMBING	UPIT	997	1	0,20



No	Nama Kecamatan	Nama Desa	Penduduk	Jumlah TenKes	Kepadatan Penduduk
63	BELIMBING	BATU AMPAR	2.296	2	0,41
64	BELIMBING	PEMUAR	1.508	0	1,36
65	BELIMBING	BATU BUIL	2.836	0	0,66
66	BELIMBING	GUHUNG	1.038	1	0,44
67	BELIMBING	BELONSAT	1.360	1	0,40
68	BELIMBING	BATU NANTA	2.078	2	0,64
69	BELIMBING	LAMAN BUKIT	966	1	0,43
70	BELIMBING	NANGA PAU	931	2	0,14
71	BELIMBING	NANGA ENTEBAH	564	1	0,14
72	BELIMBING	TEKABAN	1.620	1	0,56
73	BELIMBING	LABANG	1.520	1	0,85
74	BELIMBING	NANGA MENUNUK	824	1	1,17
75	BELIMBING	SEPAN TONAK	796	1	0,21
76	BELIMBING HULU	NANGA RAYA	1.401	2	0,09
77	BELIMBING HULU	KAYU BUNGA	1.056	1	0,08
78	BELIMBING HULU	NANGA KEBERAK	1.296	1	1,31
79	BELIMBING HULU	PIAWAS	1.983	2	0,41
80	BELIMBING HULU	JUNJUNG PERMAI	509	2	0,10
81	BELIMBING HULU	NANGA TIKAN	1.270	1	0,20
82	BELIMBING HULU	TIONG KERANJIK	1.372	0	0,72
83	BELIMBING HULU	BELOYANG	1.931	1	0,43
84	NANGA PINOH	NANGA KEBEBU	1.143	1	0,27
85	NANGA PINOH	PORING	960	1	0,12
86	NANGA PINOH	TANJUNG SARI	2.771	2	1,51
87	NANGA PINOH	TEMBAWANG PANJANG	1.101	2	0,69
88	NANGA PINOH	PAAL	11.323	1	23,67
89	NANGA PINOH	TANJUNG NIAGA	6.861	1	39,20
90	NANGA PINOH	SIDO MULYO	5.084	1	13,66
91	NANGA PINOH	B A R U	4.175	1	2,49
92	NANGA PINOH	NANGA KAYAN	3.406	2	0,43
93	NANGA PINOH	NUSA PANDAU	800	2	0,29
94	NANGA PINOH	TEBING KARANGAN	972	1	0,27
95	NANGA PINOH	KELAKIK	2.872	2	2,58
96	NANGA PINOH	SEMADIN LENGKONG	1.773	2	0,37
97	NANGA PINOH	TANJUNG LAY	2.272	1	2,59
98	NANGA PINOH	LABAI MANDIRI	1.419	1	0,73
99	NANGA PINOH	KENUAL	5.118	1	8,07
100	NANGA PINOH	TANJUNG TENGGANG	2.374	1	2,05
101	PINOH SELATAN	NANGA PINTAS	1.567	2	0,59
102	PINOH SELATAN	MANDAU BARU	1.172	1	0,04



No	Nama Kecamatan	Nama Desa	Penduduk	Jumlah TenKes	Kepadatan Penduduk
103	PINOH SELATAN	NANGA KELAWAI	530	1	0,33
104	PINOH SELATAN	SENEMPAK	1.553	2	0,33
105	PINOH SELATAN	LANDAU GARONG	513	1	0,16
106	PINOH SELATAN	SUNGAI BAKAH	624	1	0,32
107	PINOH SELATAN	NYANGGAI	776	1	0,06
108	PINOH SELATAN	BAYUR RAYA	603	1	0,14
109	PINOH SELATAN	BINA JAYA	435	1	0,07
110	PINOH SELATAN	PELINGGANG	584	1	0,07
111	PINOH SELATAN	MANGGALA	2.916	0	1,07
112	PINOH SELATAN	LANDAU TUBUN	755	1	0,23
113	PINOH UTARA	SUNGAI PINANG	1.437	1	0,48
114	PINOH UTARA	ENGKURAI	814	0	0,14
115	PINOH UTARA	MERPAK	931	1	0,08
116	PINOH UTARA	NANGA MAN	1.281	1	0,46
117	PINOH UTARA	MERAH ARAI	609	1	0,13
118	PINOH UTARA	TANJUNG ARAK	846	1	0,42
119	PINOH UTARA	TANJUNG PAOH	692	1	0,37
120	PINOH UTARA	TEKELAK	771	1	1,23
121	PINOH UTARA	MELAWI KIRI HILIR	547	0	1,08
122	PINOH UTARA	KOMPAS RAYA	905	0	1,39
123	PINOH UTARA	MANDING	781	1	0,12
124	PINOH UTARA	NATAI PANJANG	710	1	0,19
125	PINOH UTARA	SUNGAI RAYA	716	0	0,16
126	PINOH UTARA	NANGA BELIMBING	1.045	1	0,34
127	PINOH UTARA	SUKA DAMAI	822	0	0,36
128	PINOH UTARA	TENGAJAU	683	1	0,38
129	PINOH UTARA	SENIBUNG	588	1	0,10
130	PINOH UTARA	MELAMUT BERSATU	432	0	0,28
131	PINOH UTARA	KAYAN SEMAPAU	620	0	0,27
132	ELLA HILIR	PENYUGUK	621	1	0,08
133	ELLA HILIR	KERANGAN KORA	844	1	0,12
134	ELLA HILIR	NANGA KEMPANGAI	653	1	0,11
135	ELLA HILIR	NANGA NYURUH	727	1	0,09
136	ELLA HILIR	NANGA KALAN	802	1	0,24
137	ELLA HILIR	NANGA ELLA HILIR	1.746	1	1,61
138	ELLA HILIR	NANGA NUAK	1.065	1	0,49
139	ELLA HILIR	LENGKONG NYADOM	1.660	3	0,41
140	ELLA HILIR	JABAI	460	1	0,06
141	ELLA HILIR	SUNGAI LABUK	630	0	0,08
142	ELLA HILIR	PEREMBANG	650	1	0,08

No	Nama Kecamatan	Nama Desa	Penduduk	Jumlah TenKes	Kepadatan Penduduk
		NYURUH			
143	ELLA HILIR	KAHIYA	1.118	1	0,10
144	ELLA HILIR	BEMBAN PERMAI	836	1	0,09
145	ELLA HILIR	PELEMPAI JAYA	2.083	1	0,37
146	ELLA HILIR	POPAL	1.312	1	0,27
147	ELLA HILIR	DOMET PERMAI	1.593	2	0,93
148	ELLA HILIR	NYANGGAU	777	1	0,18
149	ELLA HILIR	SUNGAI MENTOBA	797	1	0,09
150	ELLA HILIR	NATAI COMPA	474	1	0,16
151	MENUKUNG	NANGA SIYAI	1.066	0	0,17
152	MENUKUNG	LAMAN MUMBUNG	1.193	0	0,18
153	MENUKUNG	MAWANG MENTATAI	869	0	0,15
154	MENUKUNG	MELONA	976	1	0,23
155	MENUKUNG	MENUKUNG KOTA	1.260	0	1,03
156	MENUKUNG	NANGA ELLA HULU	1.895	2	0,50
157	MENUKUNG	TANJUNG BERINGIN	1.562	1	0,15
158	MENUKUNG	LANDAU LEBAN	1.325	2	0,19
159	MENUKUNG	SUNGAI SAMPUK	1.556	1	0,29
160	MENUKUNG	BELABAN ELLA	1.199	2	0,04
161	MENUKUNG	SUNGAI SAMPAK	453	0	0,09
162	MENUKUNG	NUSA PORING	1.175	1	0,04
163	MENUKUNG	BATU ONAP	559	1	0,26
164	MENUKUNG	BATU BADAQ	1.231	0	0,52
165	MENUKUNG	LIHAI	738	1	0,27
166	MENUKUNG	NANGA KERUAB	930	2	0,25
167	MENUKUNG	PELAIK KERUAB	1.229	2	0,09
168	MENUKUNG	OYAH	594	1	0,36
169	MENUKUNG	BATAS NANGKA	1.181	1	0,37

Sumber : Dinas Kesehatan Kabupaten Melawi Tahun 2021, Disdukcapil Tahun 2021

Tabel 4.6 Desa Berdasarkan Prioritas (1-6) Rasio Tenaga Kesehatan Per Densitas Penduduk

No.	Nama Kec	Kode Kec	Kode Desa	Nama Desa	Prioritas
1	NANGA PINOH	6110050	6110050012	TEMBAWANG PANJANG	1
2	PINOH SELATAN	6110051	6110051008	BAYUR RAYA	1
3	PINOH SELATAN	6110051	6110051007	NYANGGAI	1
4	MENUKUNG	6110070	6110070015	LIHAI	1
5	NANGA PINOH	6110050	6110050015	SIDO MULYO	1
6	TANAH PINOH	6110020	6110020013	KERANJIK	1

No.	Nama Kec	Kode Kec	Kode Desa	Nama Desa	Prioritas
7	BELIMBING HULU	6110041	6110041005	JUNJUNG PERMAI	1
8	MENUKUNG	6110070	6110070007	TANJUNG BERINGIN	1
9	PINOH UTARA	6110052	6110052011	MANDING	1
10	SOKAN	6110010	6110010018	SEPAKAT	1
11	SAYAN	6110030	6110030016	SAYAN JAYA	1
12	ELLA HILIR	6110060	6110060010	SUNGAI LABUK	1
13	SOKAN	6110010	6110010008	NANGA SOKAN	1
14	MENUKUNG	6110070	6110070011	SUNGAI SAMPAK	1
15	SAYAN	6110030	6110030013	NANGA KASAI	1
16	PINOH UTARA	6110052	6110052019	KAYAN SEMAPAU	1
17	ELLA HILIR	6110060	6110060013	BEMBAN PERMAI	1
18	MENUKUNG	6110070	6110070006	NANGA ELLA HULU	1
19	PINOH SELATAN	6110051	6110051004	SENEMPAK	1
20	SOKAN	6110010	6110010017	NANGA POTAI	1
21	TANAH PINOH BARAT	6110021	6110021001	TOGAN BARU	1
22	ELLA HILIR	6110060	6110060011	PEREMBANG NYURUH	1
23	SOKAN	6110010	6110010007	TANJUNG SOKAN	1
24	BELIMBING	6110040	6110040011	PEMUAR	1
25	TANAH PINOH	6110020	6110020003	MADONG RAYA	1
26	TANAH PINOH BARAT	6110021	6110021009	HARAPAN JAYA	2
27	MENUKUNG	6110070	6110070004	MELONA	2
28	BELIMBING HULU	6110041	6110041003	NANGA KEBERAK	2
29	TANAH PINOH BARAT	6110021	6110021004	PELITA JAYA	2
30	MENUKUNG	6110070	6110070014	BATU BADAK	2
31	ELLA HILIR	6110060	6110060018	SUNGAI MENTOBA	2
32	TANAH PINOH	6110020	6110020016	TANJUNG BERINGIN RAYA	2
33	SOKAN	6110010	6110010010	NANGA TANGKIT	2
34	BELIMBING	6110040	6110040022	NANGA MENUNUK	2
35	NANGA PINOH	6110050	6110050016	B A R U	2
36	SOKAN	6110010	6110010016	MUARA TANJUNG	2
37	PINOH UTARA	6110052	6110052009	MELAWI KIRI HILIR	2
38	PINOH SELATAN	6110051	6110051011	MANGGALA	2
39	NANGA PINOH	6110050	6110050014	TANJUNG NIAGA	2
40	TANAH PINOH	6110020	6110020014	PELITA KENAYA	2
41	ELLA HILIR	6110060	6110060019	NATAI COMPA	2
42	TANAH PINOH	6110020	6110020015	MARIS PERMAI	2
43	NANGA PINOH	6110050	6110050021	NANGA KAYAN	2
44	NANGA PINOH	6110050	6110050024	TEBING KARANGAN	2
45	TANAH PINOH BARAT	6110021	6110021002	GANJANG	2
46	ELLA HILIR	6110060	6110060005	NANGA KALAN	2
47	TANAH PINOH BARAT	6110021	6110021010	KELUAS HULU	3



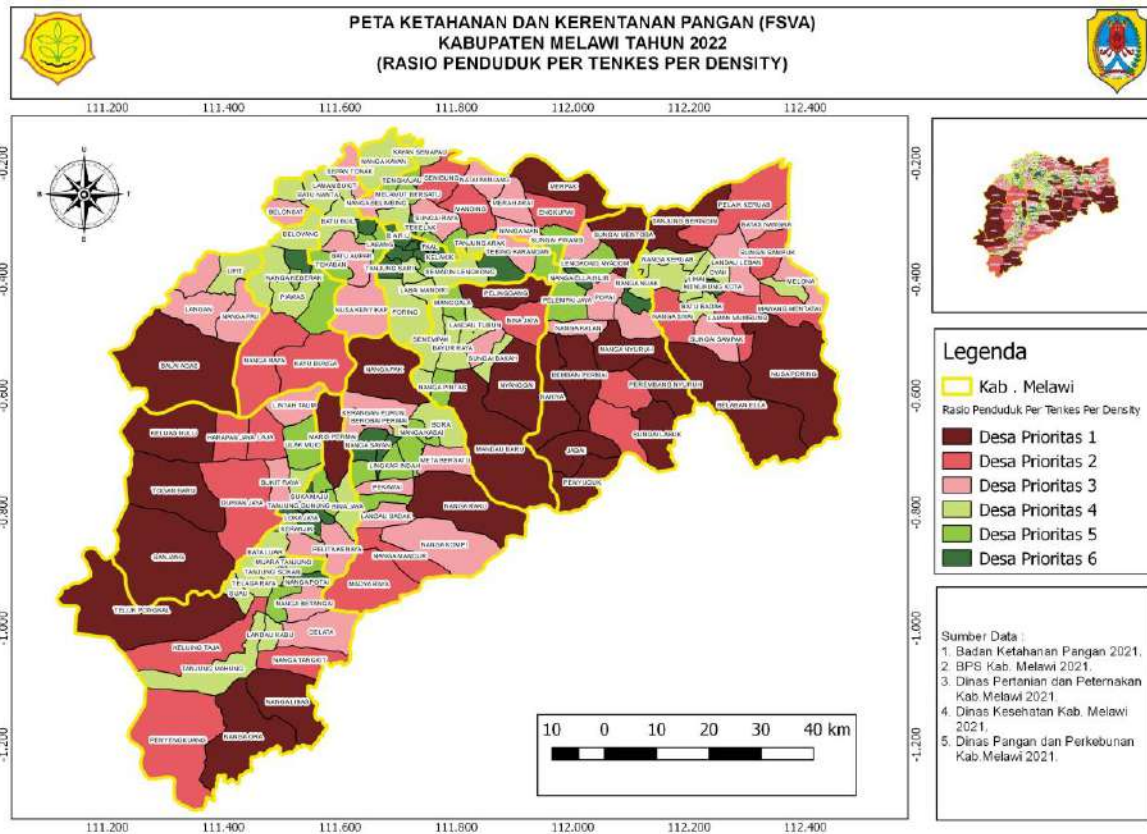
No.	Nama Kec	Kode Kec	Kode Desa	Nama Desa	Prioritas
48	TANAH PINOH BARAT	6110021	6110021006	ULAK MUID	3
49	SAYAN	6110030	6110030003	PEKAWAI	3
50	ELLA HILIR	6110060	6110060003	NANGA KEMPANGAI	3
51	NANGA PINOH	6110050	6110050011	TANJUNG SARI	3
52	ELLA HILIR	6110060	6110060009	JABAI	3
53	BELIMBING	6110040	6110040010	BATU AMPAR	3
54	ELLA HILIR	6110060	6110060012	KAHIYA	3
55	SOKAN	6110010	6110010003	GELATA	3
56	BELIMBING HULU	6110041	6110041001	NANGA RAYA	3
57	BELIMBING	6110040	6110040021	LABANG	3
58	TANAH PINOH	6110020	6110020007	BINA JAYA	3
59	SOKAN	6110010	6110010014	TELAGA RAYA	3
60	BELIMBING	6110040	6110040012	BATU BUIL	3
61	MENUKUNG	6110070	6110070019	BATAS NANGKA	3
62	SAYAN	6110030	6110030008	NANGA KOMPI	3
63	BELIMBING	6110040	6110040006	NUSA KENYIKAP	3
64	PINOH UTARA	6110052	6110052010	KOMPAS RAYA	3
65	SOKAN	6110010	6110010006	SIJAU	3
66	TANAH PINOH	6110020	6110020008	SUKA MAJU	3
67	SAYAN	6110030	6110030018	BEROBAI PERMAI	3
68	MENUKUNG	6110070	6110070002	LAMAN MUMBUNG	3
69	NANGA PINOH	6110050	6110050025	KELAKIK	3
70	TANAH PINOH BARAT	6110021	6110021007	LINTAH TAUM	3
71	BELIMBING HULU	6110041	6110041007	TIONG KERANJIK	3
72	SAYAN	6110030	6110030004	MEKAR PELITA	3
73	MENUKUNG	6110070	6110070005	MENUKUNG KOTA	3
74	SOKAN	6110010	6110010004	NANGA BETANGAI	3
75	PINOH UTARA	6110052	6110052016	TENGKAJAU	3
76	TANAH PINOH	6110020	6110020005	BATU BEGIGI	3
77	TANAH PINOH	6110020	6110020006	BINA KARYA	3
78	SOKAN	6110010	6110010001	NANGA ORA	3
79	SAYAN	6110030	6110030005	NANGA SAYAN	3
80	SAYAN	6110030	6110030009	NANGA MANCUR	4
81	SAYAN	6110030	6110030001	MADYA RAYA	4
82	NANGA PINOH	6110050	6110050010	PORING	4
83	ELLA HILIR	6110060	6110060002	KERANGAN KORA	4
84	TANAH PINOH	6110020	6110020012	BATA LUAR	4
85	PINOH UTARA	6110052	6110052015	SUKA DAMAI	4
86	PINOH SELATAN	6110051	6110051005	LANDAU GARONG	4
87	TANAH PINOH BARAT	6110021	6110021005	BUKIT RAYA	4
88	NANGA PINOH	6110050	6110050023	NUSA PANDAU	4
89	PINOH SELATAN	6110051	6110051006	SUNGAI BAKAH	4



No.	Nama Kec	Kode Kec	Kode Desa	Nama Desa	Prioritas
90	MENUKUNG	6110070	6110070016	NANGA KERUAB	4
91	TANAH PINOH BARAT	6110021	6110021003	DURIAN JAYA	4
92	SOKAN	6110010	6110010005	KELUING TAJA	4
93	SAYAN	6110030	6110030007	BORA	4
94	SAYAN	6110030	6110030010	TUMBAK RAYA	4
95	PINOH UTARA	6110052	6110052001	SUNGAI PINANG	4
96	SAYAN	6110030	6110030011	NANGA RAKU	4
97	BELIMBING HULU	6110041	6110041006	NANGA TIKAN	4
98	PINOH SELATAN	6110051	6110051010	PELINGGANG	4
99	NANGA PINOH	6110050	6110050027	TANJUNG LAY	4
100	BELIMBING HULU	6110041	6110041004	PIAWAS	4
101	MENUKUNG	6110070	6110070013	BATU ONAP	4
102	PINOH UTARA	6110052	6110052003	MERPAK	4
103	ELLA HILIR	6110060	6110060006	NANGA ELLA HILIR	4
104	PINOH SELATAN	6110051	6110051001	NANGA PINTAS	4
105	MENUKUNG	6110070	6110070012	NUSA PORING	4
106	SOKAN	6110010	6110010012	MELANA	4
107	PINOH UTARA	6110052	6110052006	TANJUNG ARAK	4
108	MENUKUNG	6110070	6110070008	LANDAU LEBAN	4
109	ELLA HILIR	6110060	6110060017	NYANGGAU	4
110	PINOH UTARA	6110052	6110052012	NATAI PANJANG	4
111	BELIMBING HULU	6110041	6110041002	KAYU BUNGA	4
112	SOKAN	6110010	6110010002	NANGA LIBAS	4
113	BELIMBING	6110040	6110040020	TEKABAN	4
114	MENUKUNG	6110070	6110070001	NANGA SIYAI	4
115	SAYAN	6110030	6110030017	NANGA PAK	4
116	NANGA PINOH	6110050	6110050029	KENUAL	4
117	PINOH UTARA	6110052	6110052005	MERAH ARAI	4
118	MENUKUNG	6110070	6110070009	SUNGAI SAMPUK	5
119	SOKAN	6110010	6110010013	TANJUNG MAHUNG	5
120	TANAH PINOH	6110020	6110020004	LOKA JAYA	5
121	MENUKUNG	6110070	6110070017	PELAIK KERUAB	5
122	SAYAN	6110030	6110030014	SILING PERMAI	5
123	NANGA PINOH	6110050	6110050013	PAAL	5
124	PINOH SELATAN	6110051	6110051002	MANDAU BARU	5
125	SOKAN	6110010	6110010015	TELUK PONGKAL	5
126	PINOH UTARA	6110052	6110052013	SUNGAI RAYA	5
127	BELIMBING	6110040	6110040016	BATU NANTA	5
128	TANAH PINOH BARAT	6110021	6110021008	LAJA	5
129	SOKAN	6110010	6110010009	PENYENGKUANG	5
130	BELIMBING	6110040	6110040003	LANGAN	5
131	SAYAN	6110030	6110030002	LANDAU SADAK	5
132	ELLA HILIR	6110060	6110060008	LENGKONG	5

No.	Nama Kec	Kode Kec	Kode Desa	Nama Desa	Prioritas
				NYADOM	
133	NANGA PINOH	6110050	6110050026	SEMADIN LENGKONG	5
134	BELIMBING	6110040	6110040023	SEPAN TONAK	5
135	PINOH UTARA	6110052	6110052014	NANGA BELIMBING	5
136	ELLA HILIR	6110060	6110060016	DOMET PERMAI	5
137	PINOH SELATAN	6110051	6110051009	BINA JAYA	5
138	NANGA PINOH	6110050	6110050030	TANJUNG TENGANG	5
139	SOKAN	6110010	6110010011	LANDAU KABU	5
140	NANGA PINOH	6110050	6110050028	LABAI MANDIRI	5
141	PINOH UTARA	6110052	6110052007	TANJUNG PAOH	5
142	PINOH UTARA	6110052	6110052018	MELAMUT BERSATU	5
143	PINOH UTARA	6110052	6110052004	NANGA MAN	5
144	PINOH UTARA	6110052	6110052002	ENKURAI	5
145	ELLA HILIR	6110060	6110060004	NANGA NYURUH	5
146	MENUKUNG	6110070	6110070018	OYAH	5
147	BELIMBING	6110040	6110040019	NANGA ENTEBAH	6
148	MENUKUNG	6110070	6110070003	MAWANG MENTATAI	6
149	PINOH UTARA	6110052	6110052008	TEKELAK	6
150	BELIMBING	6110040	6110040009	UPIT	6
151	SAYAN	6110030	6110030012	META BERSATU	6
152	ELLA HILIR	6110060	6110060007	NANGA NUAK	6
153	PINOH SELATAN	6110051	6110051003	NANGA KELAWAI	6
154	ELLA HILIR	6110060	6110060015	POPAI	6
155	TANAH PINOH	6110020	6110020017	TANJUNG GUNUNG	6
156	BELIMBING HULU	6110041	6110041008	BELOYANG	6
157	MENUKUNG	6110070	6110070010	BELABAN ELLA	6
158	BELIMBING	6110040	6110040014	GUHUNG	6
159	SAYAN	6110030	6110030015	LINGKAR INDAH	6
160	BELIMBING	6110040	6110040015	BELONSAT	6
161	BELIMBING	6110040	6110040018	NANGA PAU	6
162	ELLA HILIR	6110060	6110060001	PENYUGUK	6
163	BELIMBING	6110040	6110040017	LAMAN BUKIT	6
164	NANGA PINOH	6110050	6110050008	NANGA KEBEBU	6
165	BELIMBING	6110040	6110040001	BALAI AGAS	6
166	PINOH UTARA	6110052	6110052017	SENIBUNG	6
167	SAYAN	6110030	6110030006	KERANGAN PURUN	6
168	PINOH SELATAN	6110051	6110051012	LANDAU TUBUN	6
169	ELLA HILIR	6110060	6110060014	PELEMPAI JAYA	6

Sumber : Hasil Analisis Peta FSVA Kabupaten Melawi 2022, Tim FSVA Kab. Melawi 2022.



4.3 DAMPAK (OUTCOME) DARI STATUS KESEHATAN

Ketahanan pangan merupakan salah satu aspek yang mempengaruhi status kesehatan dan gizi masyarakat. Status gizi anak ditentukan oleh asupan makanan dan penyakit yang dideritanya. Status gizi anak balita diukur dengan 3 indikator yaitu:

1. Berat Badan Kurang dan Berat Badan Sangat Kurang yang biasa dikenal dengan underweight (berat badan berdasarkan umur (BB/U) dengan Zscore dari-2 dari median menurut referensi WHO 2005, yang mengacu kepada gabungan dari kurang gizi akut dan kronis);
2. Pendek atau stunting (tinggi badan berdasarkan umur (TB/U) dengan Zscore kurang dari-2 dari median menurut referensi WHO 2005, yang mengacu ke kurang gizi kronis jangka panjang); dan
3. Kurus atau wasting (berat badan berdasarkan tinggi badan (BB/TB) dengan Zscore kurang dari-2 dari median menurut referensi WHO 2005, yang mengacu kepada kurang gizi akut atau baru saja mengalami kekurangan gizi).

Tabel 4.7 Data Stunting Balita Kabupaten Melawi Tahun 2021

NO	NAMA KEC	NAMA DESA	JUMLAH BALITA	BALITA SANGAT PENDEK	BALITA PENDEK
1	SOKAN	Nanga Ora	63	10	19
2	SOKAN	Nanga Libas	50	1	4
3	SOKAN	Gelata	36	4	5
4	SOKAN	Nanga Betangai	38	8	9
5	SOKAN	Keluing Taja	39	8	15
6	SOKAN	Sijau	54	2	17
7	SOKAN	Tanjung Sokan	82	13	22
8	SOKAN	Nanga Sokan	38	5	7
9	SOKAN	Penyengkuang	17	2	2
10	SOKAN	Nanga Tangkit	32	4	2
11	SOKAN	Landau Kabu	15	1	5
12	SOKAN	Melana	50	8	12
13	SOKAN	Tanjung Mahung	18	0	2
14	SOKAN	Telaga Raya	29	2	5
15	SOKAN	Teluk Pongkal	28	2	3
16	SOKAN	Muara Tanjung	38	0	6
17	SOKAN	Nanga Potai	21	3	6
18	SOKAN	Sepakat	22	1	3
19	TANAH PINOH	Madong Raya	74	12	16
20	TANAH PINOH	Loka Jaya	70	5	16
21	TANAH PINOH	Batu Begigi	136	10	9
22	TANAH PINOH	Bina Karya	66	4	10
23	TANAH PINOH	Bina Jaya	20	1	1
24	TANAH PINOH	Suka Maju	116	5	12
25	TANAH PINOH	Bata Luar	38	9	6
26	TANAH PINOH	Keranjik	39	5	6
27	TANAH PINOH	Pelita Kenaya	40	3	7
28	TANAH PINOH	Maris Permai	32	2	5
29	TANAH PINOH	Tanjung Beringin Raya	39	0	4
30	TANAH PINOH	Tanjung Gunung	34	5	6
31	TANAH PINOH BARAT	Togan Baru	82	4	10
32	TANAH PINOH BARAT	Ganjang	86	10	16
33	TANAH PINOH BARAT	Durian Jaya	29	15	1
34	TANAH PINOH BARAT	Pelita Jaya	114	12	32
35	TANAH PINOH BARAT	Bukit Raya	83	8	17
36	TANAH PINOH BARAT	Ulak Muid	58	10	8
37	TANAH PINOH BARAT	Lintah Taum	68	11	24
38	TANAH PINOH BARAT	Laja	41	6	7
39	TANAH PINOH BARAT	Harapan Jaya	55	19	15



40	TANAH PINOH BARAT	Keluas Hulu	60	11	6
41	SAYAN	Madya Raya	62	1	6
42	SAYAN	Landau Sadak	9	0	1
43	SAYAN	Pekawai	46	4	9
44	SAYAN	Mekar Pelita	63	7	10
45	SAYAN	Nanga Sayan	25	0	0
46	SAYAN	Kerangan Purun	44	0	8
47	SAYAN	Bora	25	1	2
48	SAYAN	Nanga Kompil	51	0	11
49	SAYAN	Nanga Mancur	36	0	9
50	SAYAN	Tumbak Raya	27	1	5
51	SAYAN	Nanga Raku	33	1	2
52	SAYAN	Meta Bersatu	37	0	7
53	SAYAN	Nanga Kasai	33	1	2
54	SAYAN	Siling Permai	36	0	9
55	SAYAN	Lingkar Indah	31	0	2
56	SAYAN	Sayan Jaya	37	3	5
57	SAYAN	Nanga Pak	26	0	5
58	SAYAN	Berobai Permai	31	3	1
59	BELIMBING	Balai Agas	101	8	28
60	BELIMBING	Langan	129	21	51
61	BELIMBING	Nusa Kenyikap	76	11	11
62	BELIMBING	Upit	57	1	15
63	BELIMBING	Batu Ampar	72	6	11
64	BELIMBING	Pemuar	50	1	5
65	BELIMBING	Batu Buil	110	6	7
66	BELIMBING	Guhung	60	1	9
67	BELIMBING	Belonsat	66	0	5
68	BELIMBING	Batu Nanta	45	3	2
69	BELIMBING	Laman Bukit	52	0	2
70	BELIMBING	Nanga Pau	43	1	6
71	BELIMBING	Nanga Entebah	31	3	4
72	BELIMBING	Tekaban	56	9	3
73	BELIMBING	Labang	56	3	3
74	BELIMBING	Nanga Menunuk	36	0	2
75	BELIMBING	Sepan Tonak	31	3	9
76	BELIMBING HULU	Nanga Raya	88	13	28
77	BELIMBING HULU	Kayu Bunga	71	15	18
78	BELIMBING HULU	Nanga Keberak	65	12	15
79	BELIMBING HULU	Piawas	95	18	37
80	BELIMBING HULU	Junjung Permai	49	3	9
81	BELIMBING HULU	Nanga Tikan	71	4	17
82	BELIMBING HULU	Tiong Keranjik	29	0	0
83	BELIMBING HULU	Beloyang	35	0	4
84	NANGA PINOH	Nanga Kebebu	76	4	17



85	NANGA PINOH	Poring	75	20	22
86	NANGA PINOH	Tanjung Sari	132	11	10
87	NANGA PINOH	Tembawang Panjang	105	14	40
88	NANGA PINOH	Paal	164	16	34
89	NANGA PINOH	Tanjung Niaga	40	3	7
90	NANGA PINOH	Sido Mulyo	195	8	21
91	NANGA PINOH	Baru	134	13	23
92	NANGA PINOH	Nanga Kayan	63	8	14
93	NANGA PINOH	Nusa Pandau	57	9	18
94	NANGA PINOH	Tebing Karang	77	11	21
95	NANGA PINOH	Kelakik	83	6	15
96	NANGA PINOH	Semadin Lengkong	86	11	22
97	NANGA PINOH	Tanjung Lay	81	6	18
98	NANGA PINOH	Labai Mandiri	49	7	19
99	NANGA PINOH	Kenual	144	15	24
100	NANGA PINOH	Tanjung Tengang	39	5	14
101	PINOH SELATAN	Nanga Pintas	78	10	13
102	PINOH SELATAN	Mandau Baru	42	3	6
103	PINOH SELATAN	Nanga Kelawai	30	0	8
104	PINOH SELATAN	Senempak	76	8	9
105	PINOH SELATAN	Landau Garong	35	2	6
106	PINOH SELATAN	Sungai Bakah	35	0	6
107	PINOH SELATAN	Nyanggai	61	10	16
108	PINOH SELATAN	Bayur Raya	38	4	10
109	PINOH SELATAN	Bina Jaya	64	10	21
110	PINOH SELATAN	Pelinggang	22	4	3
111	PINOH SELATAN	Manggala	97	8	22
112	PINOH SELATAN	Landau Tubun	51	2	12
113	PINOH UTARA	Sungai Pinang	65	5	17
114	PINOH UTARA	Engkurai	32	0	12
115	PINOH UTARA	Merpak	24	3	4
116	PINOH UTARA	Nanga Man	68	1	1
117	PINOH UTARA	Merah Arai	21	4	7
118	PINOH UTARA	Tanjung Arak	43	5	6
119	PINOH UTARA	Tanjung Paoh	39	0	8
120	PINOH UTARA	Tekelak	33	5	4
121	PINOH UTARA	Melawi Kiri Hilir	25	0	7
122	PINOH UTARA	Kompas Raya	56	3	12
123	PINOH UTARA	Manding	27	2	7
124	PINOH UTARA	Natai Panjang	26	1	6
125	PINOH UTARA	Sungai Raya	30	4	3
126	PINOH UTARA	Nanga Belimbing	30	3	7
127	PINOH UTARA	Suka Damai	38	5	3
128	PINOH UTARA	Tengkajau	41	0	9

129	PINOH UTARA	Senibung	25	9	4
130	PINOH UTARA	Melamut Bersatu	22	4	8
131	PINOH UTARA	Kayan Sempau	7	0	0
132	ELLA HILIR	Penyuguk	14	0	1
133	ELLA HILIR	Kerangan Kora	28	6	7
134	ELLA HILIR	Nanga Kempangai	55	7	17
135	ELLA HILIR	Nanga Nyuruh	42	2	9
136	ELLA HILIR	Nanga Kalan	41	3	12
137	ELLA HILIR	Nanga Ella Hilir	77	10	19
138	ELLA HILIR	Nanga Nuak	59	4	13
139	ELLA HILIR	Lengkong Nyadom	33	3	11
140	ELLA HILIR	Jabai	40	5	8
141	ELLA HILIR	Sungai Labuk	31	4	10
142	ELLA HILIR	Perembang Nyuruh	24	2	1
143	ELLA HILIR	Kahiya	53	6	13
144	ELLA HILIR	Bemban Permai	71	9	33
145	ELLA HILIR	Pelempai Jaya	81	6	15
146	ELLA HILIR	Popai	43	2	15
147	ELLA HILIR	Domet Permai	84	2	17
148	ELLA HILIR	Nyanggung	69	10	15
149	ELLA HILIR	Sungai Mentoba	18	5	4
150	ELLA HILIR	Natai Compa	46	9	14
151	MENUKUNG	Nanga Siyai	13	0	5
152	MENUKUNG	Laman Mumbang	13	3	5
153	MENUKUNG	Mawang Mentatai	31	2	8
154	MENUKUNG	Melona	45	5	11
155	MENUKUNG	Menukung Kota	39	3	11
156	MENUKUNG	Nanga Ella Hulu	67	4	12
157	MENUKUNG	Tanjung Beringin	79	13	18
158	MENUKUNG	Landau Leban	19	1	2
159	MENUKUNG	Sungai Sampuk	0	0	0
160	MENUKUNG	Belaban Ella	27	8	11
161	MENUKUNG	Sungai Sampak	18	2	6
162	MENUKUNG	Nusa Poring	31	3	7
163	MENUKUNG	Batu Onap	25	4	5
164	MENUKUNG	Batu Badak	70	11	16
165	MENUKUNG	Lihai	38	3	4
166	MENUKUNG	Nanga Keruab	30	3	9
167	MENUKUNG	Pelaik Keruab	65	6	29
168	MENUKUNG	Oyah	24	1	3
169	MENUKUNG	Batas Nangka	56	10	13

Sumber : aksi.bangda.kemendagri.go.id/emonev/ansit/kabupaten/data1



4.4. Strategi Peningkatan Pemanfaatan Pangan

Masalah gizi kronis (stunting) masih tetap tinggi di Kabupaten Melawi, masalah gizi kronis merupakan akibat kurang optimalnya pertumbuhan janin dan bayi di usia dua tahun pertama kehidupannya, terutama gabungan dari kurangnya asupan gizi, paparan terhadap penyakit yang tinggi serta pola pengasuhan yang kurang tepat. Semua faktor ini dapat menyebabkan kerusakan yang tidak dapat diperbaiki, yang akhirnya dapat menyebabkan meningkatnya beban penyakit dan kematian pada balita.

Kurang gizi pada usia dini, terutama stunting dapat menghambat perkembangan fisik dan mental yang akhirnya mempengaruhi prestasi dan tingkat kehadiran di sekolah. Anak yang kurang gizi lebih cenderung untuk masuk sekolah lebih lambat dan lebih cepat putus sekolah. Dampak ke masa depannya adalah mempengaruhi potensi kemampuan mencari nafkah, sehingga sulit keluar dari lingkaran kemiskinan. Anak yang menderita kurang berat badan menurut umur (kurang gizi) dan secara cepat berat badannya meningkat, maka pada saat dewasa cenderung untuk menderita penyakit kronik yang terkait gizi (kencing manis, tekanan darah tinggi dan penyakit jantung koroner). Dampak jangka panjang, oleh kurang gizi pada masa anak-anak juga menyebabkan rendahnya tinggi badan dan pada ibu-ibu dapat melahirkan bayi dengan berat badan lahir rendah (BBLR), yang akhirnya menyebabkan terulangnya lingkaran masalah ini pada generasi selanjutnya.

Untuk menurunkan prevalensi stunting, maka intervensi gizi harus segera direncanakan dan dilakukan secara efektif pada semua tingkatan, mulai dari rumah tangga sampai tingkat nasional. Untuk mencegah dan mengatasi masalah kekurangan gizi secara efektif, perlu prioritas untuk kelompokrentan gizi, memahami penyebab kurang gizi adalah multidimensi, intervensi yang tepat dan efektif untuk mengatasi penyebabnya, dan meningkatkan komitmen serta investasi dalam bidang gizi. Berikut ini adalah rekomendasi untuk mengatasi masalah gizi:

1. Fokus pada kelompok rentan gizi, termasuk:
 - a. Anak usia di bawah dua tahun. Usia dua tahun pertama di dalam kehidupan adalah usia yang paling kritis sehingga disebut “jendela peluang (*window of opportunity*)” karena mencegah kurang gizi pada usia ini akan sangat berarti untuk kelompok ini pada khususnya dan masyarakat pada umumnya. Meskipun kerusakan sudah terjadi dan seharusnya dihindari sejak dari usia 9 bulan sampai usia 24 bulan, kerentanan anak terhadap penyakit dan resiko kematian masih tinggi di usia lima tahun pertama. Itulah sebabnya banyak intervensi kesehatan dan gizi yang difokuskan pada anak di bawah lima tahun. Intervensi kesehatan dan gizi harus difokuskan pada anak di bawah dua tahun, akan tetapi apabila anggaran memadai maka perlu dilakukan juga untuk anak di bawah lima tahun.
 - b. Anak-anak kurang gizi ringan. Kelompok ini memiliki resiko lebih tinggi untuk meninggal karena meningkatnya kerentanan terhadap infeksi. Anak yang terdeteksi



kurang gizi seharusnya di rawat dengan tepat untuk mencegah mereka menjadi gizi buruk.

- c. Ibu hamil dan menyusui, karena kelompok ini memerlukan kecukupan gizi bagi pertumbuhan dan perkembangan janin, dan untuk menghasilkan ASI (Air Susu Ibu) untuk bayi mereka.
 - d. Kurang gizi mikro untuk semua kelompok umur, terutama pada anak-anak, ibu hamil dan menyusui. Kekurangan gizi mikro pada semua kelompok umur cukup tinggi disebabkan karena asupan karbohidrat yang tinggi, rendahnya asupan protein (hewani) sayur dan buah serta makanan yang berfortifikasi. Pada kondisi ini biasanya prevalensi stunting pada balita juga cukup tinggi.
2. Perencanaan dan penerapan intervensi multi-sektoral untuk mengatasi TIGA penyebab dasar kekurangan gizi (pangan, kesehatan dan pengasuhan).

Satu sektor saja (sektor kesehatan atau pendidikan atau pertanian) tidak dapat mengatasi masalah gizi secara efektif karena masalah tersebut adalah multi sektor.

- a. Intervensi langsung dengan manfaat langsung terhadap gizi (terutama melalui Sektor Kesehatan):

- Memperbaiki gizi dan pelayanan ibu hamil, terutama selama 2 trimester pertama usia kehamilan: makan lebih sering, beraneka ragam, dan bergizi; minum pil besi atau menggunakan suplemen gizi mikro tabor (Sprinkle) setiap hari; memeriksakan kehamilan sekurangnya 4 kali selama periode kehamilan.
- Promosi menyusui ASI selama 0-24 bulan: inisial menyusui dini segera sesudah bayi lahir; menyusui ASI eksklusif sampai 6 bulan pertama, melanjutkan pemberian ASI sampai 24 bulan; melanjutkan menyusui walaupun anak sakit.
- Meningkatkan pola pemberian makanan tambahan untuk anak usia 6-24 bulan; mulai pemberian makanan tambahan sejak anak berusia 7 bulan; pemberian makanan lebih sering, jumlah sedikit, beraneka ragam dan bergizi (pangan hewani, telur, kacang-kacangan, polong-polongan, kacang tanah, sayur, buah dan minyak); hindari pemberian jajan yang tidak sehat.
- Pemantauan berat dan tinggi badan bayi 0-24 bulan atau jika sumber daya memungkinkan, untuk anak 0-59 bulan secara teratur, untuk mendeteksi kurang gizi secara dini sehingga bias dilakukan intervensi sedini mungkin. Meningkatkan komunikasi mengenai berat badan anak, cara mencegah dan memperbaiki kegagalan berat dan tinggi anak dengan keluarga.
- Mengatasi masalah kurang gizi akut pada balita dengan menyediakan fasilitas fasilitas dan manajemen berbasis masyarakat berdasarkan pedoman dari WHO/UNICEF dan Departemen Kesehatan.
- Memperbaiki asupan gizi mikro: promosi garam beryodium; panganekaragaman asupan makanan; fortifikasi makanan; pemberian pil besi untuk ibu hamil; pemberian vitamin A setiap 6 bulan sekali untuk anak 6-24 bulan (atau anak 6-59



- bulan jika alokasi anggaran mencukupi), serta ibu menyusui dalam jangka waktu 1 bulan setelah melahirkan atau masa nifas; pemberian obat cacing.
- b. Intervensi tidak langsung dengan manfaat tidak langsung terhadap gizi (terutama melalui sektor di luar kesehatan)
3. Prioritas dan peningkatan investasi serta komitmen dalam hal gizi untuk mengatasi masalah gizi.

Dampak ekonomi akibat kekurangan gizi pada anak-anak adalah sangat tinggi. Kekurangan gizi pada anak akan menyebabkan hilangnya produktivitas pada masa dewasa, dan tingginya biaya pelayanan kesehatan dan pendidikan. Ada beberapa macam bentuk dari malnutrisi pada masa anak-anak yang dapat menyebabkan hilangnya produktivitas mereka pada masa dewasa yang berkaitan dengan rendahnya kemampuan kognitif. Kekurangan energi-protein berkontribusi sebesar 10% dari hilangnya produktivitas pada masa dewasa, kekurangan zat besi (anemia) berkontribusi sebesar 4% dan kekurangan zat yodium sebesar 10%. Malnutrisi pada masa anak-anak juga berpotensi menyebabkan hilangnya produktivitas tenaga kerja kasar.

Investasi di bidang gizi merupakan salah satu jenis intervensi pembangunan yang paling efektif dari segi biaya, karena memiliki rasio manfaat-biaya yang tinggi, bukan hanya untuk individu, tetapi juga pembangunan negara yang berkelanjutan, sebab intervensi ini dapat melindungi kesehatan, mencegah kecacatan dan dapat memacu produktivitas ekonomi dan menjaga kelangsungan hidup.

BAB V

KETAHANAN DAN KERENTANAN PANGAN KOMPOSIT

Sebagaimana disebutkan di dalam Bab 1, bahwa kondisi kerentanan terhadap kerawanan pangan kronis secara komposit ditentukan berdasarkan 6 indikator yang berhubungan dengan ketersediaan pangan, akses pangan dan penghidupan, serta pemanfaatan pangan dan gizi, yang dijelaskan secara rinci pada Bab Dua, Tiga dan Empat. Peta kerentanan terhadap kerawanan pangan komposit (Peta 6.1) ditetapkan melalui Analisis Pembobotan.

5.1. KONDISI KETAHANAN PANGAN

Peta komposit menjelaskan kondisi kerentanan terhadap kerawanan pangan suatu wilayah (kecamatan) yang disebabkan oleh kombinasi dari berbagai dimensi kerawanan pangan. Berdasarkan hasil pembobotan, desa-desa dikelompokkan ke dalam 6 prioritas. Prioritas 1 merupakan prioritas utama yang menggambarkan tingkat kerentanan yang paling tinggi, sedangkan prioritas 6 merupakan prioritas yang relatif lebih tahan pangan. Dengan kata lain, wilayah (desa) prioritas 1 memiliki tingkat resiko kerentanan terhadap kerawanan pangan yang lebih besar dibandingkan wilayah (desa) lainnya sehingga memerlukan perhatian segera. Meskipun demikian, wilayah (desa) yang berada pada prioritas 1 tidak berarti semua penduduknya berada dalam kondisi rawan pangan, juga sebaliknya wilayah (desa) pada prioritas 6 tidak berarti semua penduduknya tahan pangan.

Berdasarkan hasil analisis tersebut, dari 169 desa yang ada di Kabupaten Melawi maka didapatkan 14 desa (Prioritas 1), 29 desa (Prioritas 2), 22 3 desa (Prioritas 3), 35 desa (Prioritas 4), 48 desa (Prioritas 5) dan 21 desa (Prioritas 6).

Tabel 5.1. Sebaran Jumlah Desa berdasarkan Prioritas

Prioritas	Jumlah Desa	Persentase
1	14	8,28 %
2	29	17,16%
3	22	13,02 %
4	35	20,71 %
5	48	28,40 %
6	21	12,43 %

Tabel 5.2 Desa Berdasarkan Prioritas Komposit (1-6)

No	Nama Kec	Kode Desa	Nama Desa	Indeks Kom	Peri-Ngkat	Prio Komp
1	NANGA PINOH	6110050012	TEMBAWANG PANJANG	34,16	157	1
2	SOKAN	6110010018	SEPAKAT	32,61	161	1
3	SAYAN	6110030013	NANGA KASAI	15,73	169	1
4	ELLA HILIR	6110060018	SUNGAI MENTOBA	28,91	164	1
5	TANAH PINOH	6110020016	TANJUNG BERINGIN RAYA	33,20	158	1
6	NANGA PINOH	6110050014	TANJUNG NIAGA	18,16	168	1
7	TANAH PINOH	6110020014	PELITA KENAYA	32,25	163	1
8	SOKAN	6110010014	TELAGA RAYA	26,34	165	1
9	ELLA HILIR	6110060017	NYANGGAU	32,90	160	1
10	SOKAN	6110010009	PENYENGGUANG	32,94	159	1
11	NANGA PINOH	6110050026	SEMADIN LENGKONG	32,25	162	1
12	PINOH UTARA	6110052007	TANJUNG PAOH	34,36	156	1
13	PINOH UTARA	6110052004	NANGA MAN	23,09	167	1
14	PINOH UTARA	6110052002	ENKURAI	25,14	166	1
15	PINOH SELATAN	6110051008	BAYUR RAYA	41,37	140	2
16	PINOH UTARA	6110052011	MANDING	38,18	147	2
17	SAYAN	6110030016	SAYAN JAYA	43,40	133	2
18	SOKAN	6110010010	NANGA TANGKIT	43,09	134	2
19	BELIMBING	6110040022	NANGA MENUNUK	44,46	129	2
20	PINOH UTARA	6110052009	MELAWI KIRI HILIR	40,43	143	2
21	PINOH SELATAN	6110051011	MANGGALA	38,00	148	2
22	NANGA PINOH	6110050011	TANJUNG SARI	44,14	130	2
23	BELIMBING	6110040012	BATU BUIL	39,13	145	2
24	PINOH UTARA	6110052003	MERPAK	37,24	151	2
25	PINOH UTARA	6110052006	TANJUNG ARAK	45,68	127	2
26	PINOH UTARA	6110052012	NATAI PANJANG	42,10	138	2
27	SAYAN	6110030017	NANGA PAK	36,41	154	2
28	SOKAN	6110010015	TELUK PONGKAL	42,03	139	2
29	TANAH PINOH BARAT	6110021008	LAJA	37,65	149	2
30	SAYAN	6110030002	LANDAU SADAK	40,98	142	2
31	BELIMBING	6110040023	SEPAN TONAK	40,18	144	2
32	PINOH UTARA	6110052014	NANGA BELIMBING	37,27	150	2
33	NANGA PINOH	6110050028	LABAI MANDIRI	37,16	152	2
34	PINOH UTARA	6110052018	MELAMUT BERSATU	38,41	146	2
35	PINOH UTARA	6110052008	TEKELAK	36,90	153	2
36	BELIMBING	6110040009	UPIT	43,06	135	2
37	ELLA HILIR	6110060007	NANGA NUAK	41,10	141	2

No	Nama Kec	Kode Desa	Nama Desa	Indeks Kom	Peri- Ngkat	Prio Komp
38	ELLA HILIR	6110060015	POPAI	42,92	137	2
39	MENUKUNG	6110070010	BELABAN ELLA	44,13	131	2
40	ELLA HILIR	6110060001	PENYUGUK	36,40	155	2
41	SAYAN	6110030006	KERANGAN PURUN	43,01	136	2
42	PINOH SELATAN	6110051012	LANDAU TUBUN	43,66	132	2
43	ELLA HILIR	6110060014	PELEMPAI JAYA	44,86	128	2
44	PINOH SELATAN	6110051007	NYANGGAI	48,47	119	3
45	MENUKUNG	6110070015	LIHAI	50,83	112	3
46	NANGA PINOH	6110050015	SIDO MULYO	50,71	113	3
47	MENUKUNG	6110070011	SUNGAI SAMPAK	51,95	108	3
48	ELLA HILIR	6110060019	NATAI COMPA	51,07	110	3
49	SAYAN	6110030003	PEKAWAI	52,31	107	3
50	TANAH PINOH BARAT	6110021007	LINTAH TAUM	49,74	115	3
51	TANAH PINOH	6110020005	BATU BEGIGI	47,62	121	3
52	TANAH PINOH	6110020006	BINA KARYA	48,94	116	3
53	SAYAN	6110030009	NANGA MANCUR	53,26	105	3
54	SOKAN	6110010005	KELUING TAJA	51,05	111	3
55	SOKAN	6110010012	MELANA	46,51	125	3
56	MENUKUNG	6110070001	NANGA SIYAI	46,48	126	3
57	PINOH SELATAN	6110051002	MANDAU BARU	49,85	114	3
58	ELLA HILIR	6110060008	LENGKONG NYADOM	47,60	122	3
59	SAYAN	6110030012	META BERSATU	51,40	109	3
60	PINOH SELATAN	6110051003	NANGA KELAWAI	46,87	124	3
61	SAYAN	6110030015	LINGKAR INDAH	48,55	117	3
62	BELIMBING	6110040015	BELONSAT	47,08	123	3
63	BELIMBING	6110040017	LAMAN BUKIT	47,97	120	3
64	NANGA PINOH	6110050008	NANGA KEBEBU	52,86	106	3
65	BELIMBING	6110040001	BALAI AGAS	48,55	118	3
66	TANAH PINOH	6110020013	KERANJIK	59,79	79	4
67	BELIMBING HULU	6110041005	JUNJUNG PERMAI	61,50	72	4
68	MENUKUNG	6110070007	TANJUNG BERINGIN	58,20	88	4
69	ELLA HILIR	6110060010	SUNGAI LABUK	57,05	90	4
70	MENUKUNG	6110070004	MELONA	56,56	92	4
71	BELIMBING HULU	6110041003	NANGA KEBERAK	60,16	78	4
72	SOKAN	6110010016	MUARA TANJUNG	55,09	101	4
73	TANAH PINOH	6110020015	MARIS PERMAI	56,89	91	4
74	TANAH PINOH BARAT	6110021006	ULAK MUID	61,19	74	4
75	ELLA HILIR	6110060003	NANGA KEMPANGAI	61,58	71	4
76	ELLA HILIR	6110060009	JABAI	54,34	104	4
77	BELIMBING	6110040021	LABANG	56,02	97	4

No	Nama Kec	Kode Desa	Nama Desa	Indeks Kom	Peri- Ngkat	Prio Komp
78	TANAH PINOH	6110020007	BINA JAYA	59,02	82	4
79	SAYAN	6110030008	NANGA KOMPI	58,29	87	4
80	BELIMBING HULU	6110041007	TIONG KERANJIK	55,50	98	4
81	SAYAN	6110030004	MEKAR PELITA	60,63	75	4
82	SOKAN	6110010001	NANGA ORA	60,17	77	4
83	SAYAN	6110030005	NANGA SAYAN	56,48	93	4
84	SAYAN	6110030001	MADYA RAYA	59,12	81	4
85	SAYAN	6110030010	TUMBAK RAYA	58,00	89	4
86	PINOH SELATAN	6110051001	NANGA PINTAS	60,61	76	4
87	MENUKUNG	6110070012	NUSA PORING	58,38	86	4
88	MENUKUNG	6110070008	LANDAU LEBAN	55,21	100	4
89	BELIMBING	6110040020	TEKABAN	58,88	83	4
90	NANGA PINOH	6110050029	KENUAL	58,56	85	4
91	PINOH UTARA	6110052005	MERAH ARAI	59,30	80	4
92	NANGA PINOH	6110050013	PAAL	55,35	99	4
93	PINOH UTARA	6110052013	SUNGAI RAYA	56,16	95	4
94	BELIMBING	6110040016	BATU NANTA	54,84	102	4
95	ELLA HILIR	6110060016	DOMET PERMAI	61,30	73	4
96	SOKAN	6110010011	LANDAU KABU	58,60	84	4
97	MENUKUNG	6110070003	MAWANG MENTATAI	61,73	70	4
98	BELIMBING	6110040014	GUHUNG	56,13	96	4
99	BELIMBING	6110040018	NANGA PAU	54,74	103	4
100	PINOH UTARA	6110052017	SENIBUNG	56,20	94	4
101	SOKAN	6110010008	NANGA SOKAN	64,09	61	5
102	PINOH UTARA	6110052019	KAYAN SEMAPAU	66,99	38	5
103	ELLA HILIR	6110060013	BEMBAN PERMAI	67,46	33	5
104	MENUKUNG	6110070006	NANGA ELLA HULU	62,86	68	5
105	SOKAN	6110010017	NANGA POTAI	65,95	46	5
106	TANAH PINOH BARAT	6110021001	TOGAN BARU	69,56	27	5
107	TANAH PINOH BARAT	6110021004	PELITA JAYA	64,26	59	5
108	NANGA PINOH	6110050016	B A R U	67,07	37	5
109	NANGA PINOH	6110050021	NANGA KAYAN	64,59	54	5
110	NANGA PINOH	6110050024	TEBING KARANGAN	69,93	24	5
111	TANAH PINOH BARAT	6110021002	GANJANG	64,04	62	5
112	ELLA HILIR	6110060005	NANGA KALAN	66,20	43	5
113	TANAH PINOH BARAT	6110021010	KELUAS HULU	64,50	56	5
114	BELIMBING	6110040010	BATU AMPAR	64,39	58	5
115	ELLA HILIR	6110060012	KAHIYA	64,76	52	5
116	MENUKUNG	6110070019	BATAS NANGKA	63,20	67	5
117	BELIMBING	6110040006	NUSA KENYIKAP	64,40	57	5
118	PINOH UTARA	6110052010	KOMPAS RAYA	67,34	34	5

No	Nama Kec	Kode Desa	Nama Desa	Indeks Kom	Peri- Ngkat	Prio Komp
119	SOKAN	6110010006	SIJAU	67,97	29	5
120	TANAH PINOH	6110020008	SUKA MAJU	66,19	44	5
121	SAYAN	6110030018	BEROBAI PERMAI	64,85	50	5
122	MENUKUNG	6110070002	LAMAN MUMBUNG	67,14	35	5
123	NANGA PINOH	6110050025	KELAKIK	64,57	55	5
124	PINOH UTARA	6110052016	TENGAJAU	67,11	36	5
125	ELLA HILIR	6110060002	KERANGAN KORA	64,85	51	5
126	PINOH SELATAN	6110051005	LANDAU GARONG	69,84	26	5
127	TANAH PINOH BARAT	6110021005	BUKIT RAYA	69,94	23	5
128	TANAH PINOH BARAT	6110021003	DURIAN JAYA	70,46	22	5
129	SAYAN	6110030007	BORA	66,36	42	5
130	PINOH UTARA	6110052001	SUNGAI PINANG	69,85	25	5
131	BELIMBING HULU	6110041006	NANGA TIKAN	66,59	41	5
132	PINOH SELATAN	6110051010	PELINGGANG	65,00	48	5
133	NANGA PINOH	6110050027	TANJUNG LAY	68,67	28	5
134	MENUKUNG	6110070013	BATU ONAP	66,95	39	5
135	ELLA HILIR	6110060006	NANGA ELLA HILIR	66,68	40	5
136	BELIMBING HULU	6110041002	KAYU BUNGA	65,80	47	5
137	SOKAN	6110010002	NANGA LIBAS	63,73	64	5
138	MENUKUNG	6110070009	SUNGAI SAMPUK	64,09	60	5
139	TANAH PINOH	6110020004	LOKA JAYA	62,73	69	5
140	MENUKUNG	6110070017	PELAIK KERUAB	67,57	31	5
141	SAYAN	6110030014	SILING PERMAI	63,55	65	5
142	BELIMBING	6110040003	LANGAN	63,40	66	5
143	PINOH SELATAN	6110051009	BINA JAYA	64,74	53	5
144	NANGA PINOH	6110050030	TANJUNG TENGGANG	63,88	63	5
145	ELLA HILIR	6110060004	NANGA NYURUH	66,10	45	5
146	BELIMBING	6110040019	NANGA ENTEBAH	64,96	49	5
147	TANAH PINOH	6110020017	TANJUNG GUNUNG	67,72	30	5
148	BELIMBING HULU	6110041008	BELOYANG	67,54	32	5
149	PINOH SELATAN	6110051004	SENEPAK	71,16	18	6
150	ELLA HILIR	6110060011	PEREMBANG NYURUH	71,89	13	6
151	SOKAN	6110010007	TANJUNG SOKAN	81,07	2	6
152	BELIMBING	6110040011	PEMUAR	71,34	17	6
153	TANAH PINOH	6110020003	MADONG RAYA	73,20	10	6
154	TANAH PINOH BARAT	6110021009	HARAPAN JAYA	70,71	21	6
155	MENUKUNG	6110070014	BATU BADAQ	71,61	14	6
156	SOKAN	6110010003	GELATA	71,58	15	6
157	BELIMBING HULU	6110041001	NANGA RAYA	71,55	16	6
158	MENUKUNG	6110070005	MENUKUNG KOTA	74,51	9	6

No	Nama Kec	Kode Desa	Nama Desa	Indeks Kom	Peri-Ngkat	Prio Komp
159	SOKAN	6110010004	NANGA BETANGAI	71,08	19	6
160	NANGA PINOH	6110050010	PORING	70,84	20	6
161	TANAH PINOH	6110020012	BATA LUAR	83,20	1	6
162	PINOH UTARA	6110052015	SUKA DAMAI	76,80	4	6
163	NANGA PINOH	6110050023	NUSA PANDAU	74,83	8	6
164	PINOH SELATAN	6110051006	SUNGAI BAKAH	76,78	5	6
165	MENUKUNG	6110070016	NANGA KERUAB	77,03	3	6
166	SAYAN	6110030011	NANGA RAKU	75,93	6	6
167	BELIMBING HULU	6110041004	PIAWAS	72,32	12	6
168	SOKAN	6110010013	TANJUNG MAHUNG	72,83	11	6
169	MENUKUNG	6110070018	OYAH	75,06	7	6

Sumber : Hasil Analisis Peta FSVA Kabupaten Melawi 2022, Tim FSVA Kab. Melawi 2022.

Desa rentan terhadap kerawanan pangan prioritas 1 terdapat di wilayah Kecamatan Sokan(3 desa), Kecamatan Tanah Pinoh Barat (4 desa), Kecamatan Belimbing (1 desa), Kecamatan Pinoh Selatan (1 desa), Kecamatan Pinoh Utara (1 desa) dan Kecamatan Ella Hilir (4 desa) (Grafik 5.1).



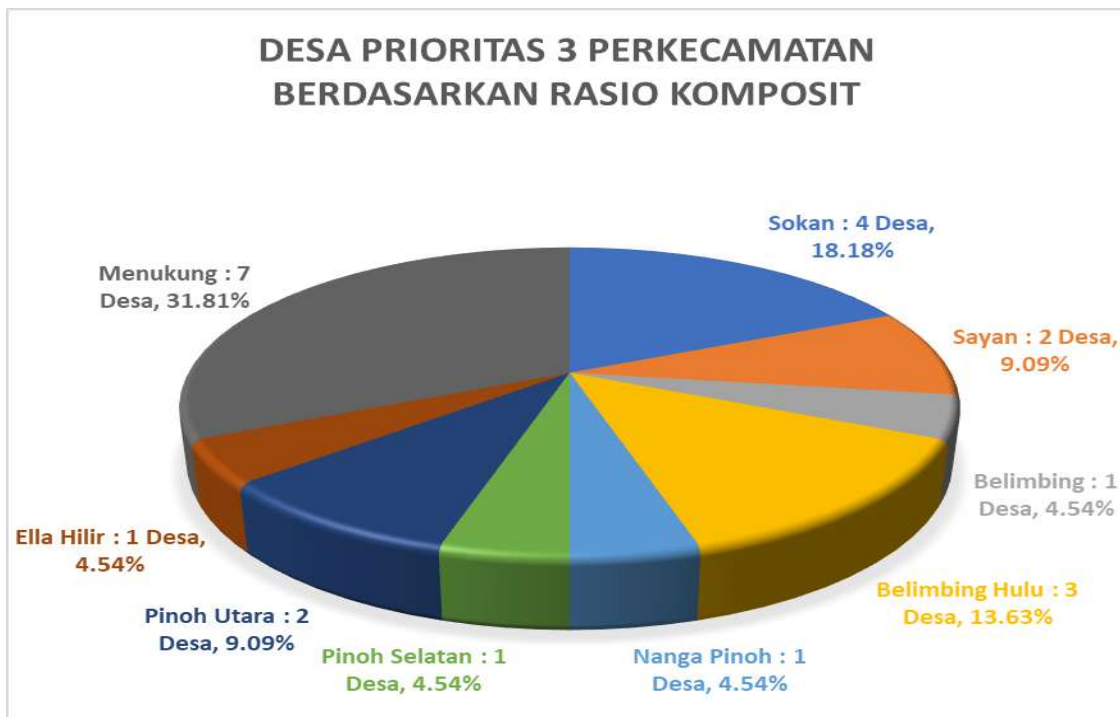
Grafik 5.1 Sebaran Jumlah Desa Priiroitas 1 Per Kecamatan

Desa rentan terhadap kerawanan pangan prioritas 2 terdapat di wilayah Kecamatan Sokan (3 desa), Kecamatan Tanah Pinoh Barat (4 desa), Kecamatan Sayan (1 desa), Kecamatan Belimbing (1 desa), Kecamatan Pinoh Selatan (3 desa), Kecamatan Pinoh Utara (4 desa), Kecamatan Ella Hilir (6 desa), dan Kecamatan Menukung (7 desa). (Grafik 5.2).



Grafik 5.2 Sebaran Jumlah Desa Priroitas 2 per Kecamatan

Desa rentan terhadap kerawanan pangan prioritas 3 terdapat di wilayah Kecamatan Sokan (4 desa), Kecamatan Sayan (2 desa), Kecamatan Belimbing (1 desa), Kecamatan Belimbing Hulu (3 desa), Kecamatan Nanga Pinoh (1 desa) dan Kecamatan Pinoh Selatan (1 desa), Kecamatan Pinoh Utara (2 desa), Kecamatan Ella Hilir (1 desa) dan Kecamatan Menukung (7 desa) (Gambar 5.3).



Grafik 5.3 Sebaran Jumlah Desa Priroitas 3 Per Kecamatan

5.2. FAKTOR PENYEBAB KERENTANAN PANGAN

Desa rentan terhadap kerawanan pangan Prioritas 1 secara umum disebabkan oleh: (1) Rendahnya jumlah desa yang tidak memiliki sarana dan prasarana pangan, (2) Kurangnya jumlah rasio penduduk per tenaga Kesehatan per Density dan (3) tingginya jumlah penduduk tidak sejahtera.

Desa rentan terhadap kerawanan pangan Prioritas 2 secara umum disebabkan oleh: ((1) Rendahnya jumlah desa yang tidak memiliki sarana dan prasarana pangan, (2) Kurangnya jumlah rasio penduduk per tenaga Kesehatan per Density dan (3) tingginya jumlah penduduk tidak sejahtera.

Desa rentan terhadap kerawanan pangan Prioritas 3 secara umum disebabkan oleh: (1) Rendahnya jumlah desa yang tidak memiliki sarana dan prasarana pangan, (2) Kurangnya jumlah rasio penduduk per tenaga Kesehatan per Density dan (3) tingginya jumlah penduduk tidak sejahtera.

Tabel 5.3 Hasil Analisa Peta Ketahanan dan Kerentanan Pangan Level Desa Tahun 2022

No	Nama Kec	Nama Desa	Rasio Lahan	Rasio Sarana	Rasio P.Tdk Sejaht	Rasio Jalan	Rasio RT Tanpa Air Bersih	Rasio Tenkes	PRIO KOMP
1	SOKAN	NANGA ORA	4	2	1	1	3	1	1
2	SOKAN	NANGA LIBAS	6	2	2	1	4	1	2
3	SOKAN	GELATA	4	5	2	3	3	3	3
4	SOKAN	NANGA	4	5	5	3	3	3	3
5	SOKAN	BETANGAI	4	5	5	3	3	3	3
6	SOKAN	KELUING TAJA	6	4	1	1	5	2	3
7	SOKAN	SIJAU	4	3	4	3	6	4	4
8	SOKAN	TANJUNG SOKAN	6	1	5	4	4	4	4
9	SOKAN	NANGA SOKAN	4	3	5	3	4	5	4
10	SOKAN	PENYENGKUANG	1	3	1	1	2	2	2
11	SOKAN	NANGA TANGKIT	3	2	2	3	2	2	1
12	SOKAN	LANDAU KABU	6	3	1	3	3	4	2
13	SOKAN	MELANA	5	2	6	3	4	5	4
14	SOKAN	TANJUNG MAHUNG	5	3	4	1	5	4	5
15	SOKAN	TELAGA RAYA	6	3	2	3	5	4	3
16	SOKAN	TELUK PONGKAL MUARA	6	1	1	2	2	1	1
17	SOKAN	TANJUNG	4	6	4	3	5	6	5
18	SOKAN	NANGA POTAI	6	2	4	4	6	5	5
19	SOKAN	SEPAKAT	4	1	5	4	5	6	5
19	TANAH PINOH	MADONG RAYA	6	5	4	4	6	3	6



No	Nama Kec	Nama Desa	Rasio Lahan	Rasio Sarana	Rasio P.Tdk Sejah	Rasio Jalan	Rasio RT Tanpa Air Bersih	Rasio Tenkes	PRIO KOMP
20	TANAH PINOH	LOKA JAYA	6	3	3	3	6	6	5
21	TANAH PINOH	BATU BEGIGI	6	4	3	4	6	6	5
22	TANAH PINOH	BINA KARYA	6	1	4	4	6	5	6
23	TANAH PINOH	BINA JAYA	6	3	4	4	6	4	6
24	TANAH PINOH	SUKA MAJU	5	6	4	3	6	6	6
25	TANAH PINOH	BATA LUAR	6	3	3	4	6	4	6
26	TANAH PINOH	KERANJIK	6	5	5	3	6	5	6
27	TANAH PINOH	PELITA KENAYA	6	4	2	3	6	3	4
28	TANAH PINOH	MARIS PERMAI	6	6	3	3	6	1	4
29	TANAH PINOH	TANJUNG BERINGIN RAYA	4	5	3	3	6	5	5
30	TANAH PINOH	TANJUNG GUNUNG	6	4	4	1	6	6	6
31	TANAH PINOH BARAT	TOGAN BARU	1	3	3	2	3	1	1
32	TANAH PINOH BARAT	GANJANG	1	3	2	2	5	1	1
33	TANAH PINOH BARAT	DURIAN JAYA	6	4	4	2	4	2	2
34	TANAH PINOH BARAT	PELITA JAYA	5	2	3	2	4	4	2
35	TANAH PINOH BARAT	BUKIT RAYA	6	5	4	1	5	3	5
36	TANAH PINOH BARAT	ULAK MUID	4	3	3	3	4	5	4
37	TANAH PINOH BARAT	LINTAH TAUM	4	5	1	3	3	3	2
38	TANAH PINOH BARAT	LAJA	4	2	2	3	3	2	2
39	TANAH PINOH BARAT	HARAPAN JAYA	1	2	1	2	1	2	1
40	TANAH PINOH BARAT	KELUAS HULU	4	3	1	2	1	1	1



No	Nama Kec	Nama Desa	Rasio Lahan	Rasio Sarana	Rasio P.Tdk Sejah	Rasio Jalan	Rasio RT Tanpa Air Bersih	Rasio Tenkes	PRIO KOMP
41	SAYAN	MADYA RAYA	4	4	6	3	5	2	3
42	SAYAN	LANDAU SADAK	5	5	6	3	4	3	4
43	SAYAN	PEKAWAI	3	5	6	4	5	3	5
44	SAYAN	MEKAR PELITA	6	5	4	4	5	5	5
45	SAYAN	NANGA SAYAN KERANGAN	4	5	3	4	4	6	5
46	SAYAN	PURUN	6	5	3	1	4	3	5
47	SAYAN	BORA	6	3	6	4	5	4	5
48	SAYAN	NANGA KOMPI	6	5	6	3	5	3	4
49	SAYAN	NANGA MANCUR	6	4	6	3	5	2	3
50	SAYAN	TUMBAK RAYA	4	5	4	3	5	5	4
51	SAYAN	NANGA RAKU	5	4	3	3	5	1	2
52	SAYAN	META BERSATU	6	2	4	3	5	3	4
53	SAYAN	NANGA KASAI	6	3	4	4	5	5	5
54	SAYAN	SILING PERMAI	5	3	5	4	5	5	5
55	SAYAN	LINGKAR INDAH	3	4	6	4	6	5	6
56	SAYAN	SAYAN JAYA	1	5	6	4	6	6	6
57	SAYAN	NANGA PAK	6	4	4	1	5	1	4
58	SAYAN	BEROBAI PERMAI	6	5	4	3	4	4	4
59	BELIMBING	BALAI AGAS	5	3	1	3	3	1	1
60	BELIMBING	LANGAN	5	4	1	3	3	3	2
61	BELIMBING	NUSA KENYIKAP	6	5	4	4	6	3	5
62	BELIMBING	UPIT	4	5	3	3	4	4	4
63	BELIMBING	BATU AMPAR	6	5	4	4	5	3	5
64	BELIMBING	PEMUAR	4	4	4	4	5	6	5
65	BELIMBING	BATU BUIL	6	3	6	4	6	4	5
66	BELIMBING	GUHUNG	6	3	5	4	5	4	5
67	BELIMBING	BELONSAT	4	3	5	4	6	3	5
68	BELIMBING	BATU NANTA	4	2	6	4	6	4	5
69	BELIMBING	LAMAN BUKIT	3	3	5	4	5	4	5
70	BELIMBING	NANGA PAU	1	4	4	3	3	3	3
71	BELIMBING	NANGA ENTEBAH	6	5	2	3	4	3	4
72	BELIMBING	TEKABAN	6	5	3	4	3	5	4
73	BELIMBING	LABANG NANGA	4	5	6	4	6	5	6
74	BELIMBING	MENUNUK	5	5	6	4	5	5	6
75	BELIMBING	SEPAN TONAK	4	6	6	3	5	3	5
76	HULU BELIMBING	NANGA RAYA	6	5	2	3	4	2	3
77	HULU	KAYU BUNGA	4	3	3	3	6	2	3



No	Nama Kec	Nama Desa	Rasio Lahan	Rasio Sarana	Rasio P.Tdk Sejah	Rasio Jalan	Rasio RT Tanpa Air Bersih	Rasio Tenkes	PRIO KOMP
78	BELIMBING HULU	NANGA KEBERAK	5	3	5	3	5	5	4
79	BELIMBING HULU	PIAWAS	6	2	3	1	4	4	4
80	BELIMBING HULU	JUNJUNG PERMAI	4	3	5	3	3	4	3
81	BELIMBING HULU	NANGA TIKAN	4	1	5	4	5	5	4
82	BELIMBING HULU	TIONG KERANJIK	2	5	5	4	4	6	6
83	BELIMBING HULU	BELOYANG	3	2	6	4	6	4	5
84	NANGA PINOH	NANGA KEBEBU	6	6	6	4	5	6	6
85	NANGA PINOH	PORING	6	5	4	4	5	4	6
86	NANGA PINOH	TANJUNG SARI	6	1	6	4	6	6	5
87	NANGA PINOH	TEMBAWANG PANJANG	6	4	5	4	5	4	5
88	NANGA PINOH	PAAL	1	5	6	4	6	6	6
89	NANGA PINOH	TANJUNG NIAGA	1	5	6	4	6	6	6
90	NANGA PINOH	SIDO MULYO	4	5	6	4	6	6	6
91	NANGA PINOH	B A R U	2	3	6	4	6	6	5
92	NANGA PINOH	NANGA KAYAN	1	4	3	2	5	4	3
93	NANGA PINOH	NUSA PANDAU	4	5	5	4	5	5	5
94	NANGA PINOH	TEBING KARANGAN	6	3	6	3	4	3	4
95	NANGA PINOH	KELAKIK	1	3	6	4	6	6	5
96	NANGA PINOH	SEMADIN LENGKONG	6	6	5	4	6	4	6
97	NANGA PINOH	TANJUNG LAY	3	2	6	4	6	5	5
98	NANGA PINOH	LABAI MANDIRI	6	5	5	3	4	4	5



No	Nama Kec	Nama Desa	Rasio Lahan	Rasio Sarana	Rasio P.Tdk Sejah	Rasio Jalan	Rasio RT Tanpa Air Bersih	Rasio Tenkes	PRIO KOMP
99	NANGA PINOH	KENUAL	4	1	6	4	6	6	5
100	NANGA PINOH	TANJUNG TENGANG	6	4	6	4	6	6	6
101	SELATAN PINOH	NANGA PINTAS	5	5	3	4	5	5	5
102	SELATAN PINOH	MANDAU BARU	6	1	2	4	3	1	2
103	SELATAN PINOH	NANGA KELAWAI	1	5	5	4	5	4	5
104	SELATAN PINOH	SENEMPAK	5	4	6	3	5	4	4
105	SELATAN PINOH	LANDAU GARONG	5	5	4	4	2	3	4
106	SELATAN PINOH	SUNGAI BAKAH	5	2	2	4	2	4	3
107	SELATAN PINOH	NYANGGAI	6	1	3	4	5	1	2
108	SELATAN PINOH	BAYUR RAYA	6	4	3	4	2	4	4
109	SELATAN PINOH	BINA JAYA	6	3	2	3	1	2	1
110	SELATAN PINOH	PELINGGANG	6	3	3	3	2	1	2
111	SELATAN PINOH	MANGGALA	3	3	5	4	5	5	5
112	SELATAN PINOH	LANDAU TUBUN	5	4	3	4	5	4	5
113	UTARA PINOH	SUNGAI PINANG	6	1	3	3	6	5	4
114	UTARA PINOH	ENKURAI	5	1	3	3	5	2	3
115	UTARA PINOH	MERPAK	4	3	2	3	4	1	2
116	UTARA PINOH	NANGA MAN	3	1	4	1	5	3	4
117	UTARA PINOH	MERAH ARAI	6	3	4	1	3	3	4
118	UTARA PINOH	TANJUNG ARAK	1	3	4	1	5	4	5
119	UTARA PINOH	TANJUNG PAOH	6	3	4	1	5	5	6

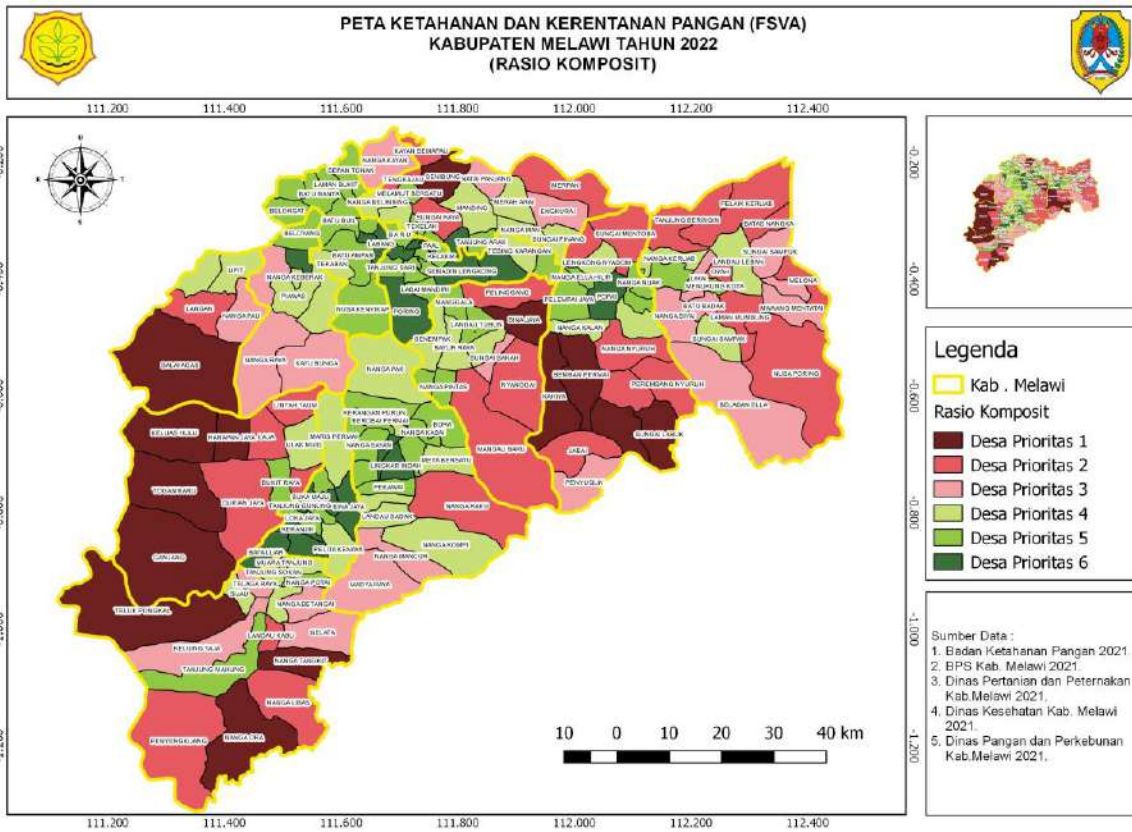


No	Nama Kec	Nama Desa	Rasio Lahan	Rasio Sarana	Rasio P.Tdk Sejah	Rasio Jalan	Rasio RT Tanpa Air Bersih	Rasio Tenkes	PRIO KOMP
120	PINOH UTARA	TEKELAK	4	1	4	1	5	5	5
121	PINOH UTARA	MELAWI KIRI HILIR	4	4	4	1	5	6	5
122	PINOH UTARA	KOMPAS RAYA	4	2	3	4	6	5	5
123	PINOH UTARA	MANDING	6	3	3	3	6	2	4
124	PINOH UTARA	NATAI PANJANG	6	3	2	3	3	3	3
125	PINOH UTARA	SUNGAI RAYA	1	1	2	3	4	3	2
126	PINOH UTARA	NANGA BELIMBING	4	3	2	4	5	3	4
127	PINOH UTARA	SUKA DAMAI	6	2	2	1	3	4	4
128	PINOH UTARA	TENGAJAU	1	2	1	3	2	5	2
129	PINOH UTARA	SENIBUNG	6	3	1	3	2	2	1
130	PINOH UTARA	MELAMUT BERSATU	6	3	2	1	4	5	5
131	PINOH UTARA	KAYAN SEMAPAU	6	3	1	1	2	4	2
132	ELLA HILIR	PENYUGUK	1	1	3	4	5	1	3
133	ELLA HILIR	KERANGAN KORA NANGA	1	2	1	1	2	2	1
134	ELLA HILIR	KEMPANGAI	1	3	1	1	3	2	2
135	ELLA HILIR	NANGA NYURUH	1	4	1	3	4	1	2
136	ELLA HILIR	NANGA KALAN	6	4	3	1	3	3	4
137	ELLA HILIR	NANGA ELLA HILIR	4	3	4	4	4	6	5
138	ELLA HILIR	NANGA NUAK LENGKONG	6	5	4	1	3	4	5
139	ELLA HILIR	NYADOM	6	4	6	2	6	5	4
140	ELLA HILIR	JABAI	1	4	1	1	3	1	2
141	ELLA HILIR	SUNGAI LABUK PEREMBANG	1	1	1	1	3	1	1
142	ELLA HILIR	NYURUH	1	2	1	1	4	1	2
143	ELLA HILIR	KAHIYA	6	2	1	2	3	1	1
144	ELLA HILIR	BEMBAN PERMAI	5	3	2	2	3	1	1
145	ELLA HILIR	PELEMPAI JAYA	6	3	4	4	4	5	5



No	Nama Kec	Nama Desa	Rasio Lahan	Rasio Sarana	Rasio P.Tdk Sejah	Rasio Jalan	Rasio RT Tanpa Air Bersih	Rasio Tenkes	PRIO KOMP
146	ELLA HILIR	POPAI	6	6	4	4	5	3	6
147	ELLA HILIR	DOMET PERMAI	4	5	6	3	5	6	5
148	ELLA HILIR	NYANGGAU SUNGAI	6	3	4	4	5	3	4
149	ELLA HILIR	MENTOBA	4	4	4	2	4	1	2
150	ELLA HILIR	NATAI COMPA	3	1	4	2	3	3	2
151	MENUKUNG	NANGA SIYAI LAMAN	4	3	2	4	5	2	3
152	MENUKUNG	MUMBUNG MAWANG	4	2	4	2	5	2	2
153	MENUKUNG	MENTATAI	3	3	3	3	5	2	3
154	MENUKUNG	MELONA	5	2	2	3	4	3	2
155	MENUKUNG	MENUKUNG KOTA NANGA ELLA	4	5	2	4	6	6	5
156	MENUKUNG	MENUKUNG HULU TANJUNG	4	4	4	4	6	4	5
157	MENUKUNG	BERINGIN	3	4	3	3	5	1	2
158	MENUKUNG	LANDAU LEBAN	6	3	3	3	5	3	4
159	MENUKUNG	SUNGAI SAMPUK	4	1	2	3	6	2	3
160	MENUKUNG	BELABAN ELLA	5	3	2	4	6	1	3
161	MENUKUNG	SUNGAI SAMPAK	4	3	6	3	5	3	4
162	MENUKUNG	NUSA PORING	4	3	1	3	5	1	2
163	MENUKUNG	BATU ONAP	4	1	3	3	3	4	3
164	MENUKUNG	BATU BADAK	1	1	4	3	5	4	3
165	MENUKUNG	LIHAI	2	3	2	4	2	4	3
166	MENUKUNG	NANGA KERUAB	3	1	4	3	6	4	4
167	MENUKUNG	PELAIK KERUAB	6	1	4	3	4	2	2
168	MENUKUNG	OYAH	1	1	2	3	3	4	2
169	MENUKUNG	BATAS NANGKA	1	1	3	3	3	3	2

Sumber : Hasil Analisis Peta FSVA Kabupaten Melawi 2022, Tim FSVA Kab. Melawi 2022.



BAB VI REKOMENDASI KEBIJAKAN

Penyebab kerentanan terhadap kerawanan pangan pada suatu wilayah berbeda dengan wilayah lainnya, dengan demikian cara penyelesaiannya juga berbeda. Peta ini membantu memahami keadaan diantara wilayah (desa), dan dengan demikian akan membantu para pengambil kebijakan untuk dapat menentukan langkah-langkah yang tepat dalam menangani isu-isu ketahanan pangan yang relevan di wilayahnya.

Fokus lokasi penanganan kerentanan pangan di wilayah desa diprioritaskan pada:

- a. Desa-desa prioritas 1-3 yang tersebar di Kecamatan Sokan, Tanah Pinoh, Tanah Pinoh Barat, Sayan , Belimbing, Belimbing Hulu, Nanga Pinoh, Pinoh Selatan, Pinoh Utara, Ella Hilir dan Menukung
- b. Desa-desa yang lokasinya jauh dari ibu kota kabupaten atau di wilayah yang berbatasan dengan kabupaten lain
- c. Desa-desa pemekaran yang fasilitas, infrastruktur dan kapasitas SDMnya masih terbatas.

Upaya-upaya untuk meningkatkan ketahanan pangan ditekankan pada penyebab utama kerentanan pangan di desa seperti digambarkan pada diagram di bawah ini.

Gambar 6.1 Kerangka Intervensi untuk Meningkatkan Ketahanan Pangan

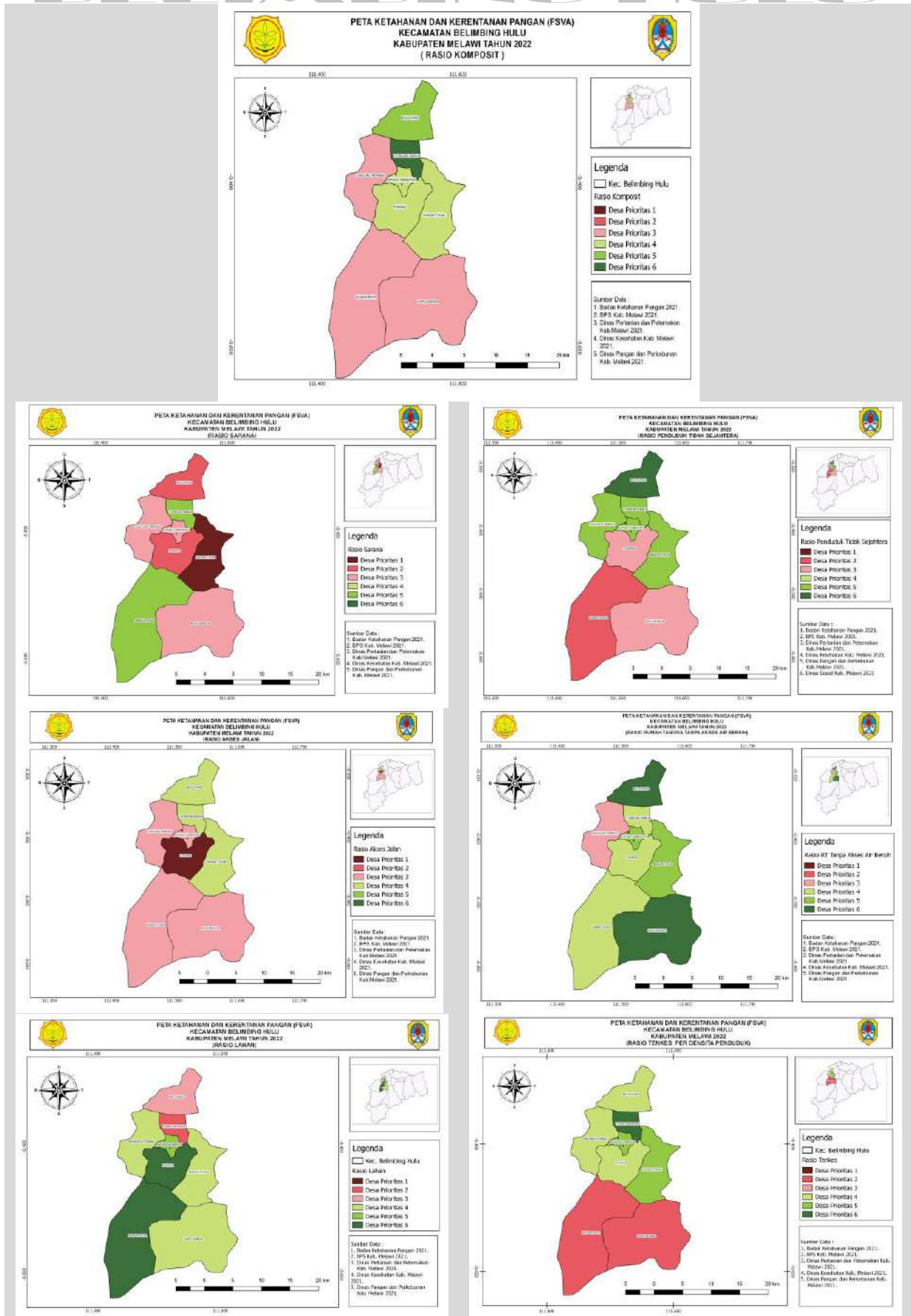


Program-program peningkatan ketahanan pangan dan penanganan kerentanan pangan wilayah kabupaten diarahkan pada kegiatan:

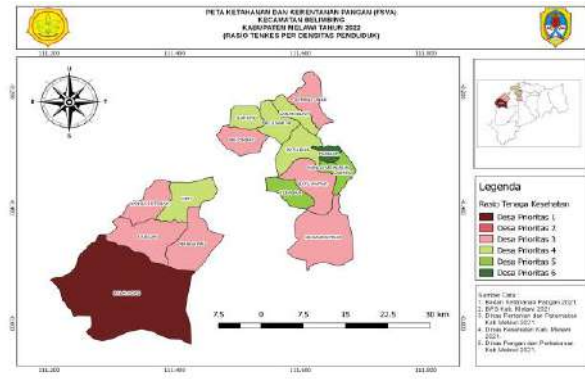
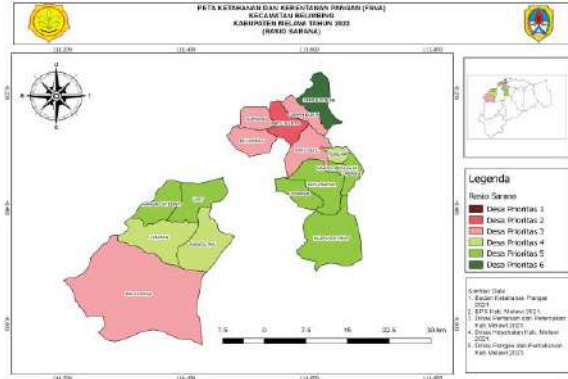
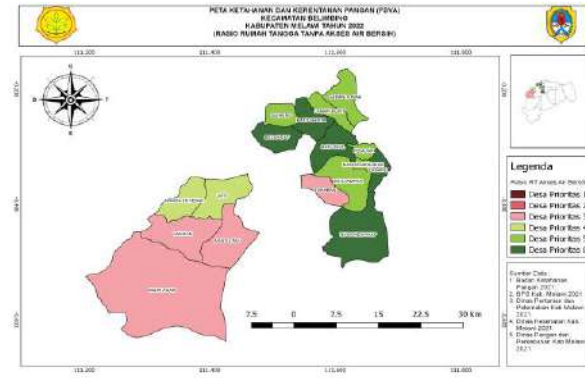
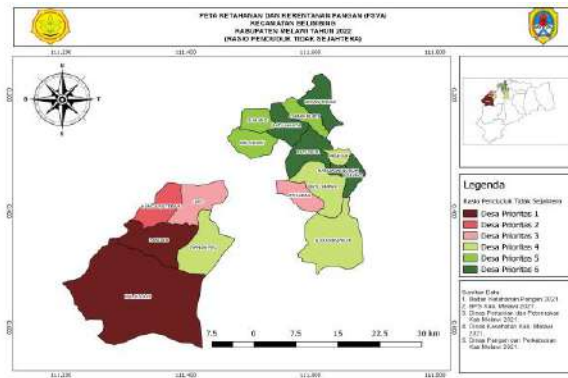
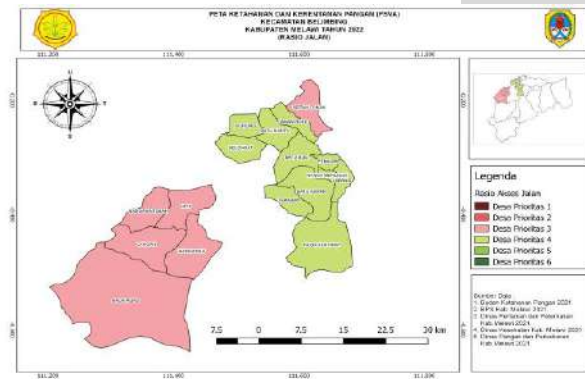
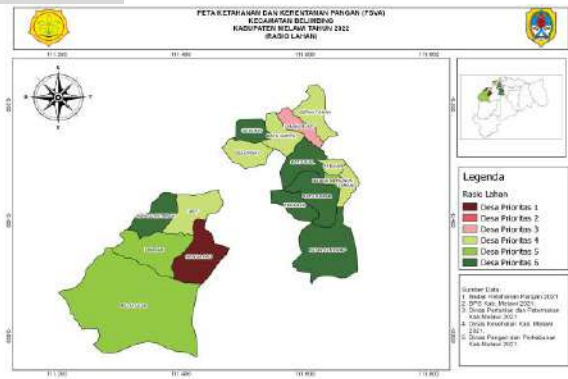
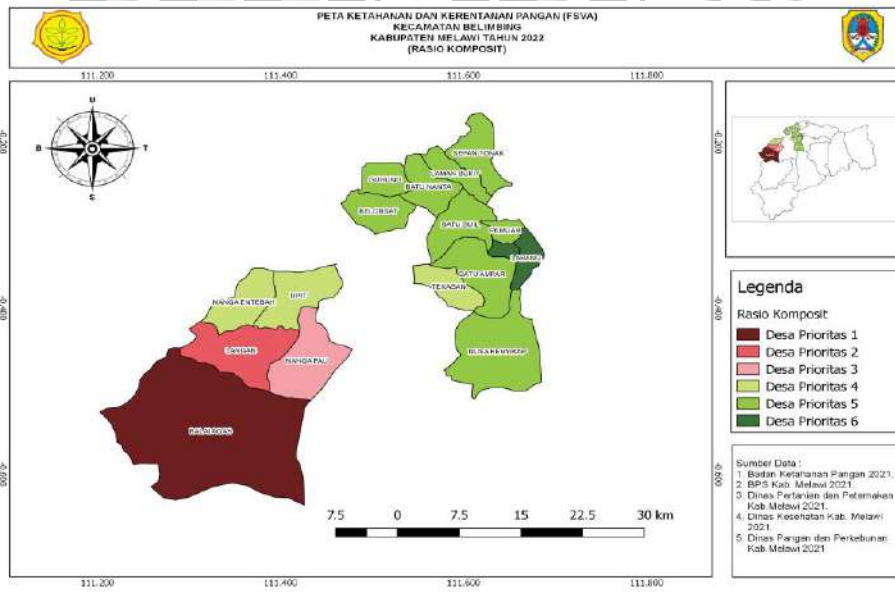
- a. Peningkatan penyediaan pangan di daerah non sentra produksi dengan mengoptimalkan sumberdaya pangan lokal.
- b. Pembukaan lahan pertanian pertanian baru
- c. Penanganan kemiskinan melalui penyediaan lapangan kerja, padat karya, redistribusi lahan; pembangunan infrastruktur dasar (jalan, air bersih), dan pemberian bantuan sosial; serta pembangunan usaha produktif/UMKM/padat karya untuk menggerakkan ekonomi wilayah.
- d. Peningkatan akses air bersih melalui penyediaan fasilitas dan layanan air bersih; sosialisasi dan penyuluhan.
- e. Penyediaan tenaga kesehatan.

LAMPIRAN

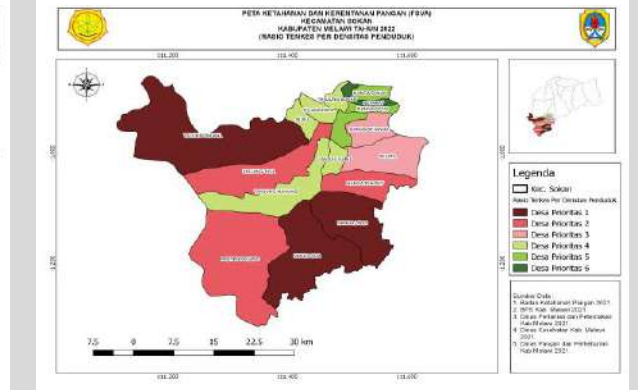
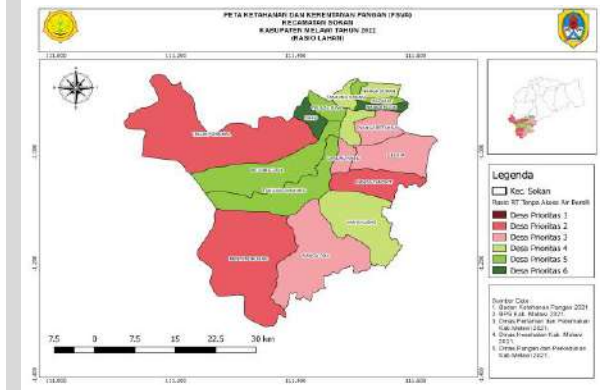
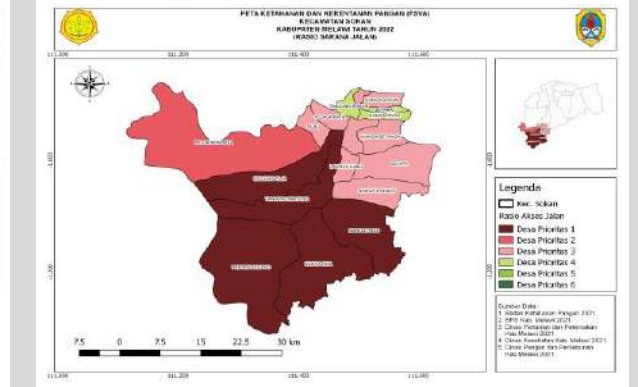
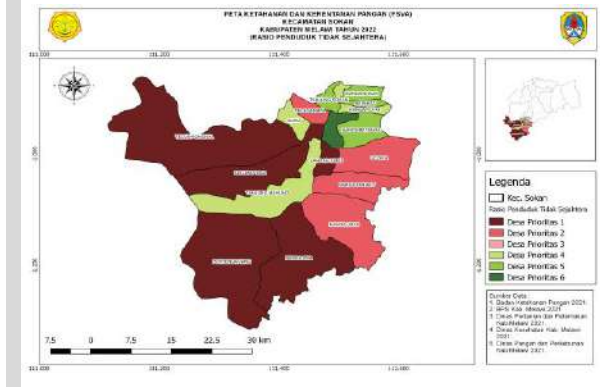
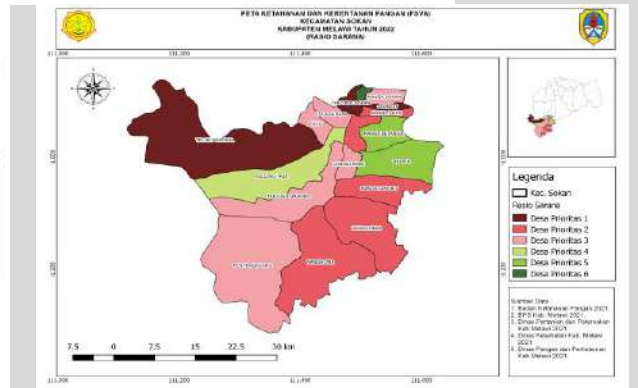
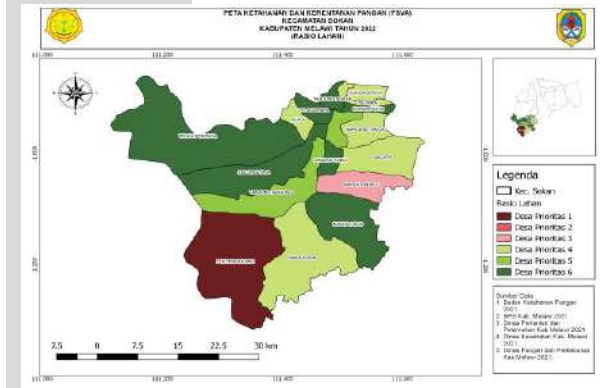
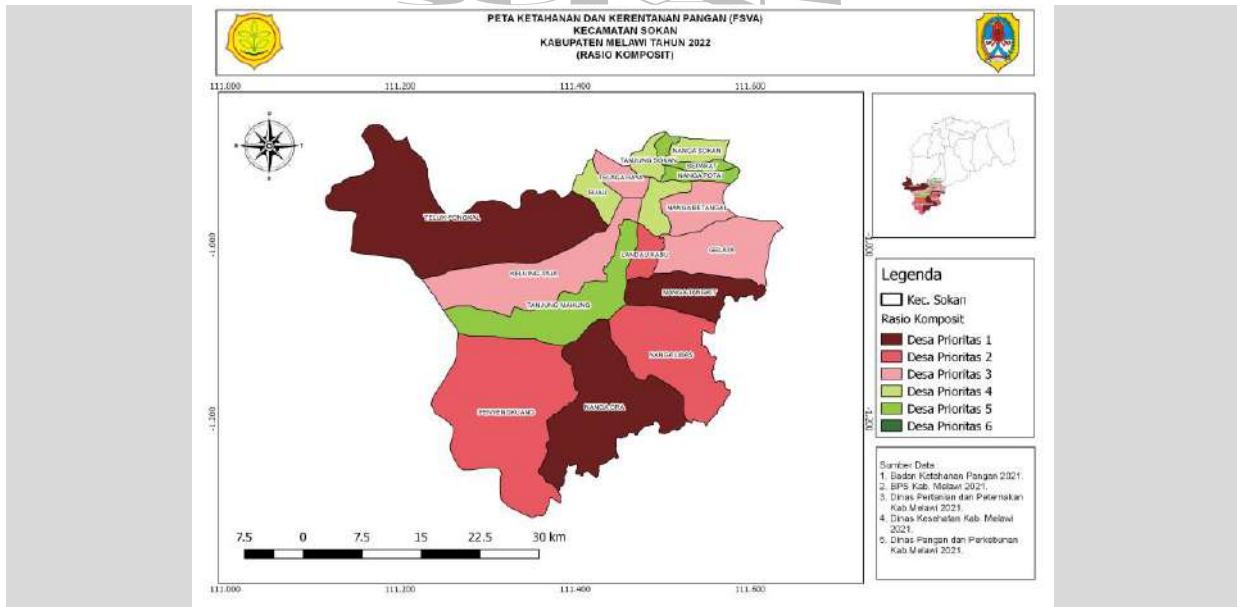
FSVA KECAMATAN BELIMBING HULU KABUPATEN MELAWI TAHUN 2022



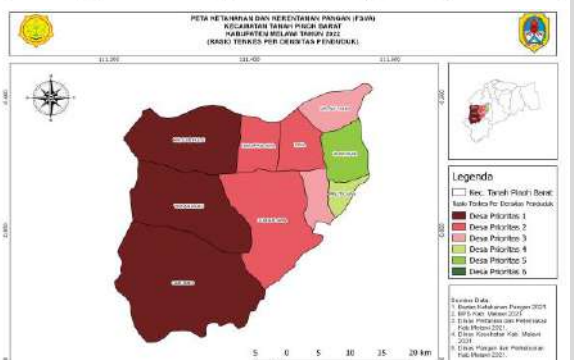
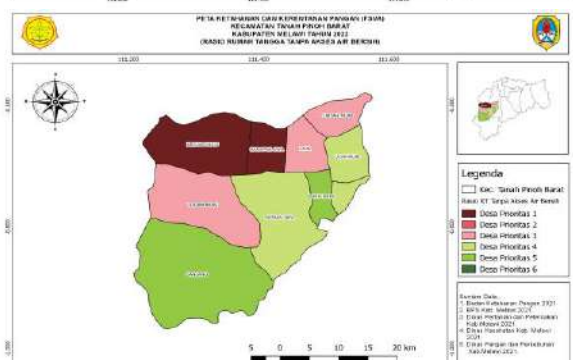
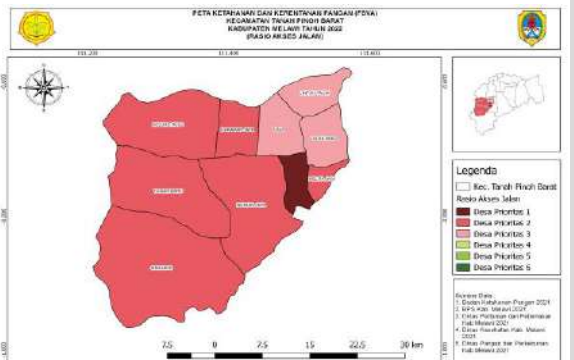
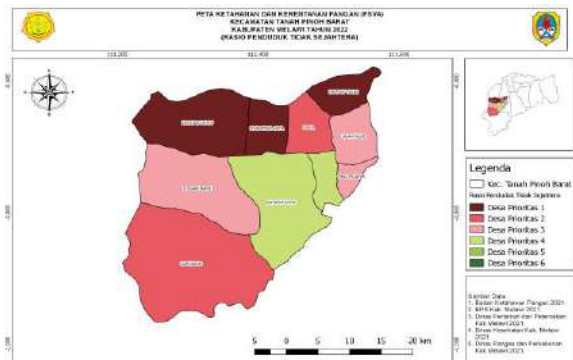
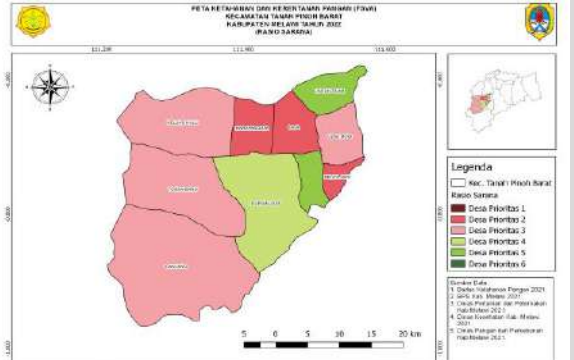
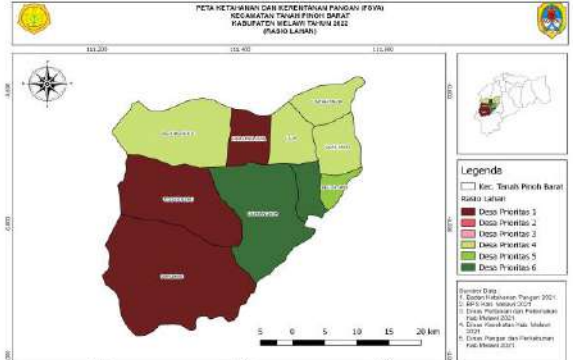
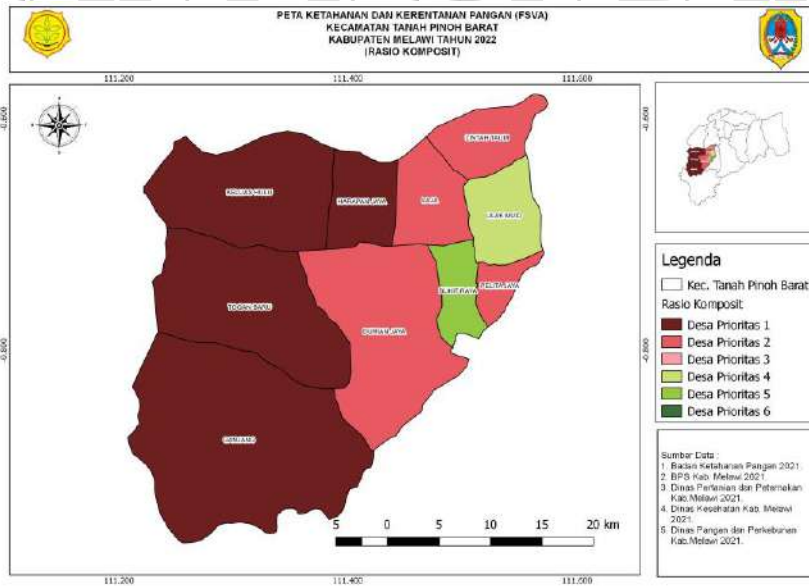
FSVA KECAMATAN BELIMBING



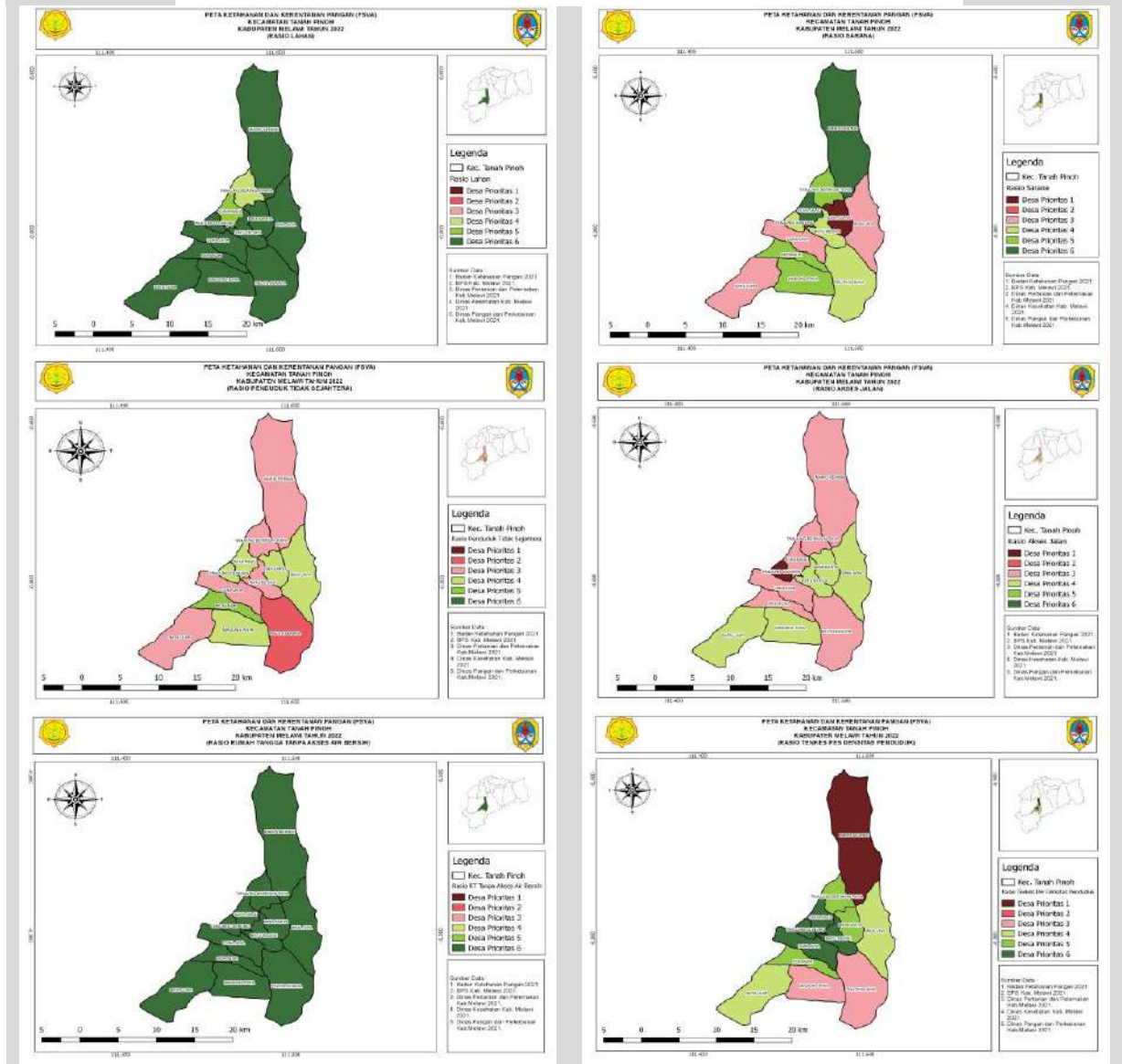
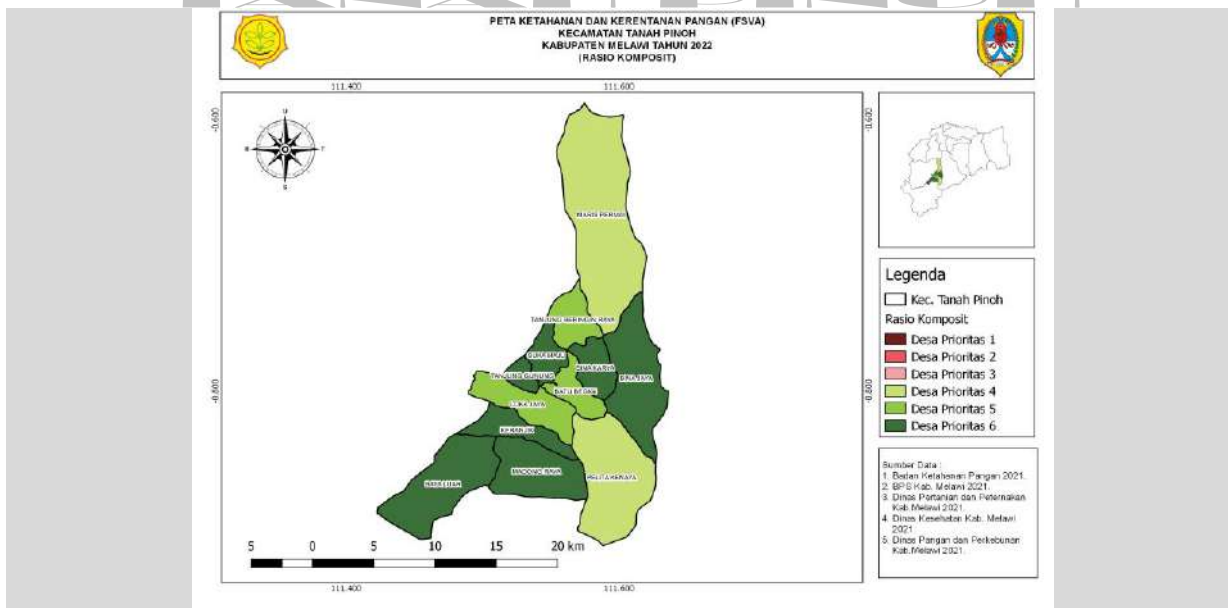
FSVA KECAMATAN SOKAN



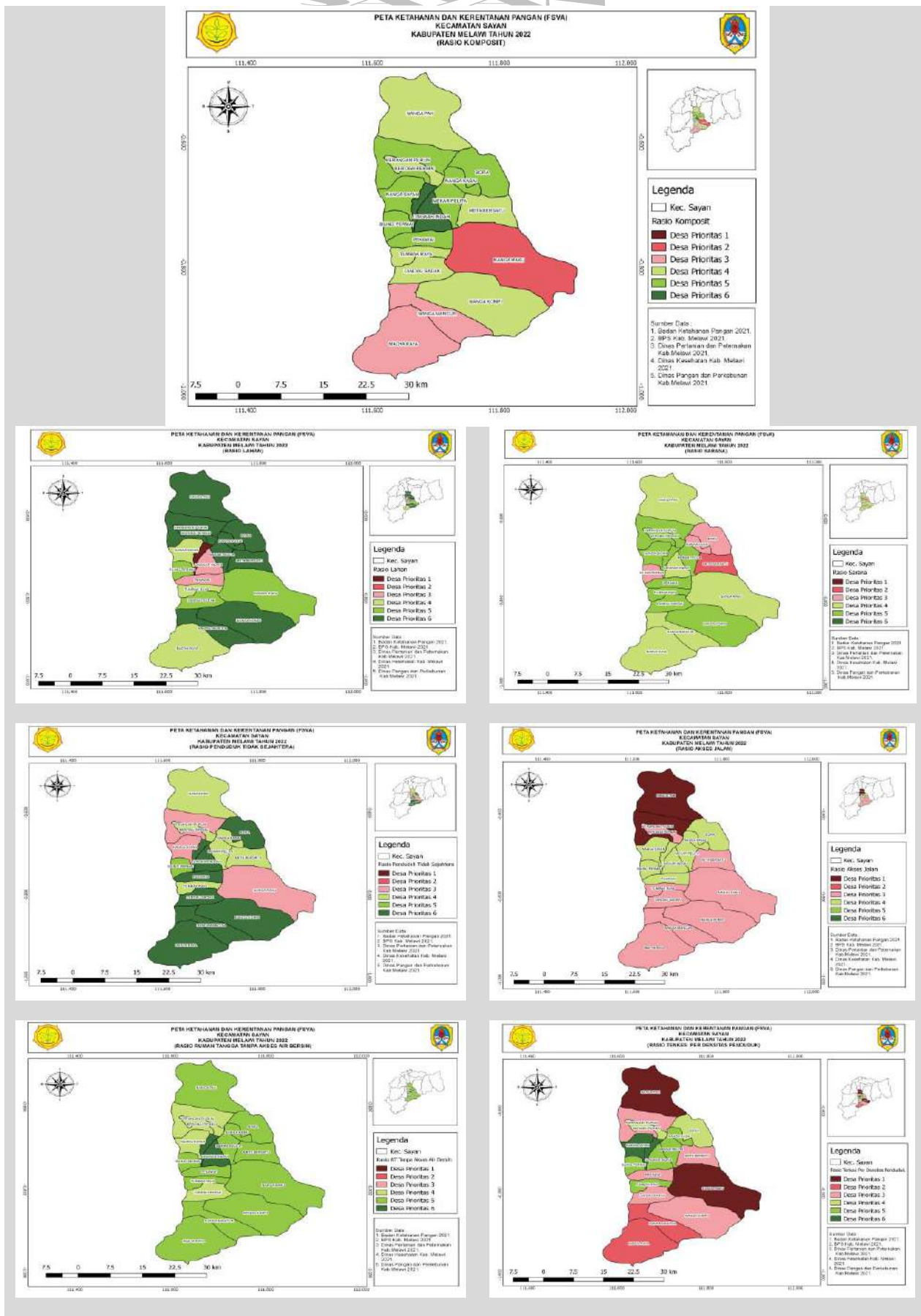
FSVA KECAMATAN TANAH PINOH BARAT



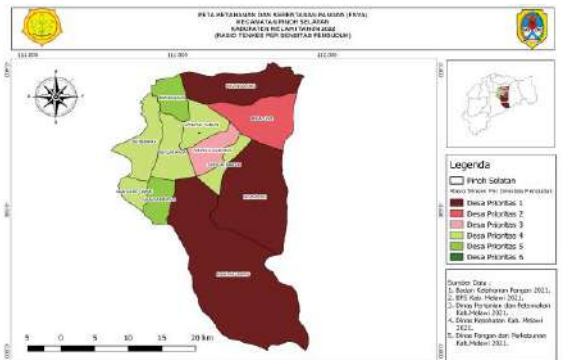
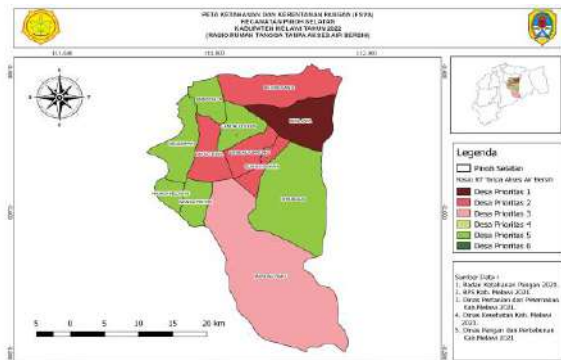
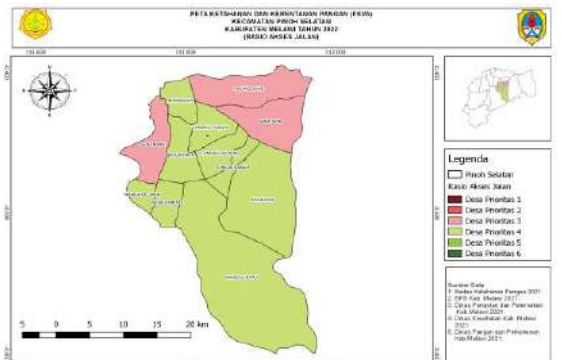
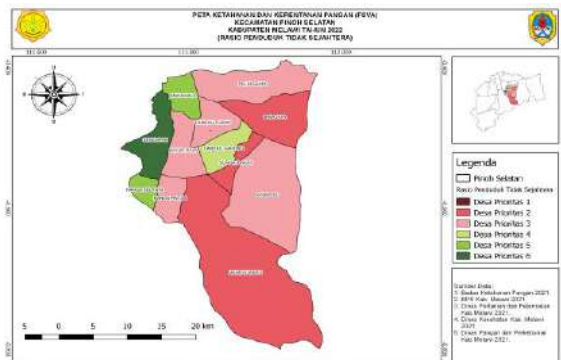
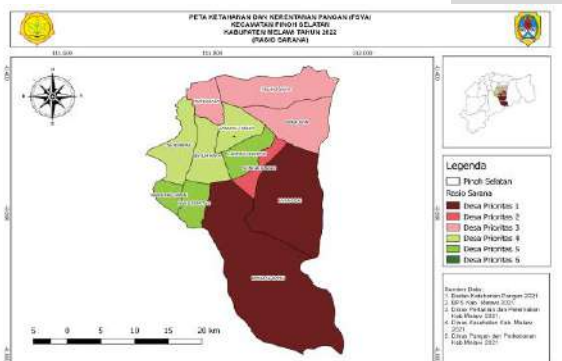
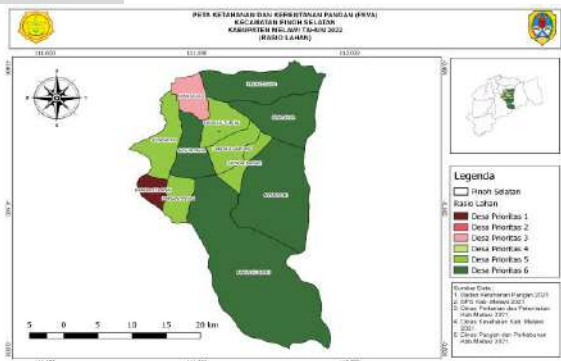
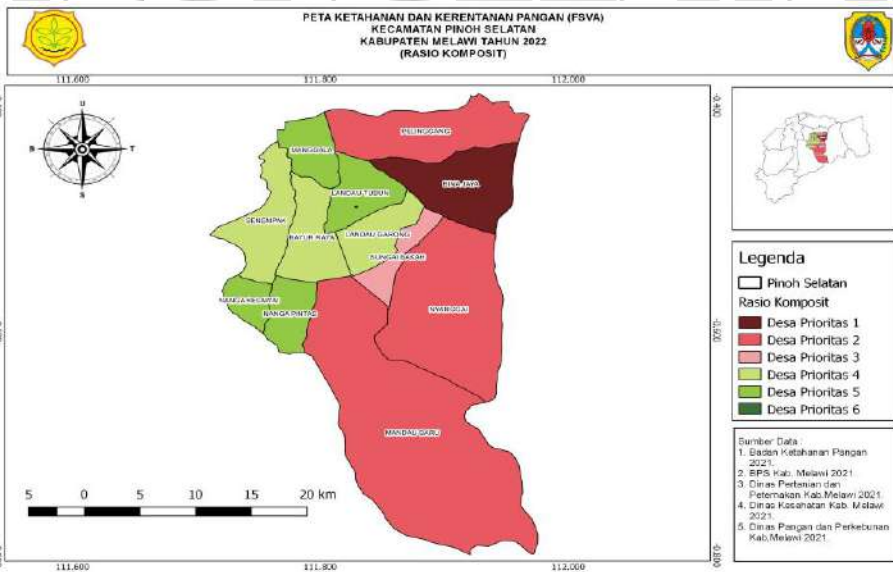
FSVA KABUPATEN MELAWI TAHUN 2022



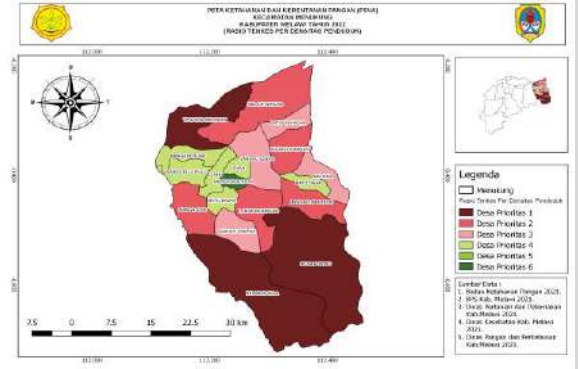
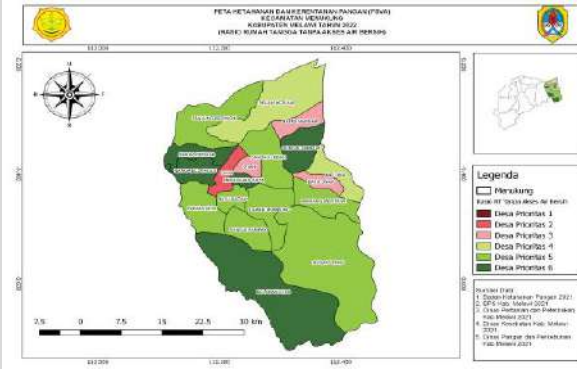
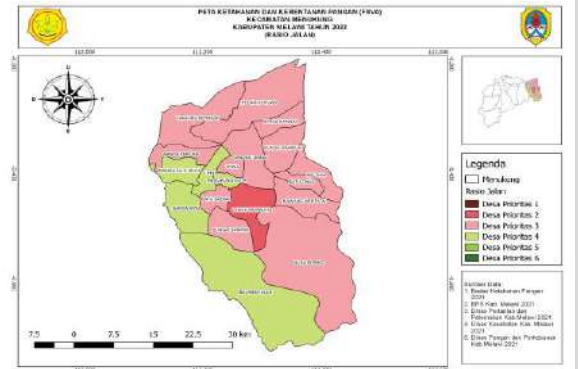
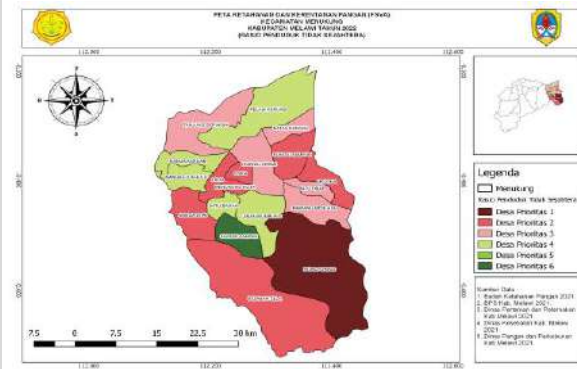
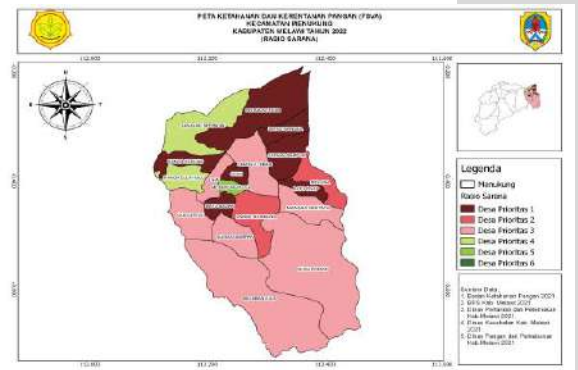
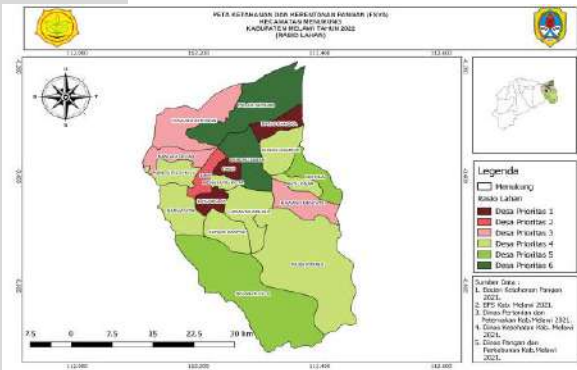
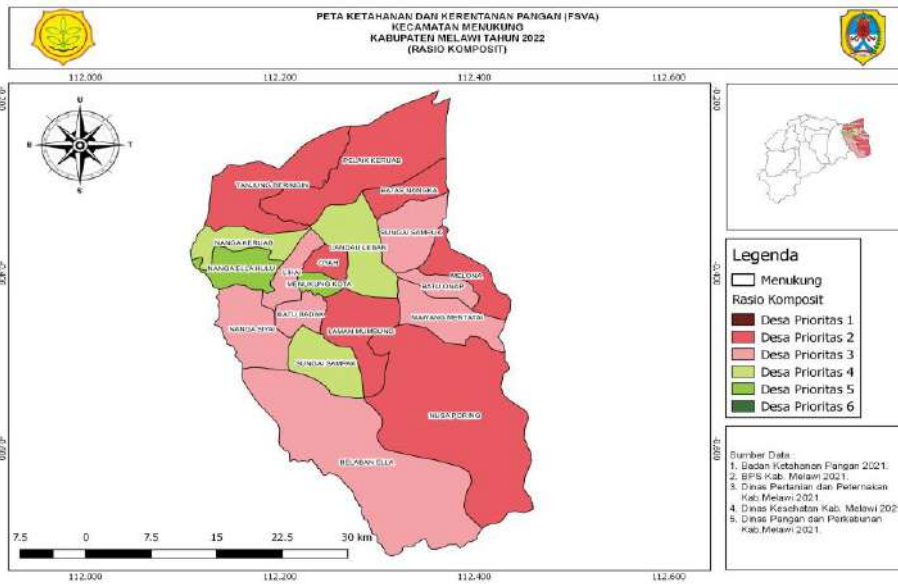
FSVA KECAMATAN



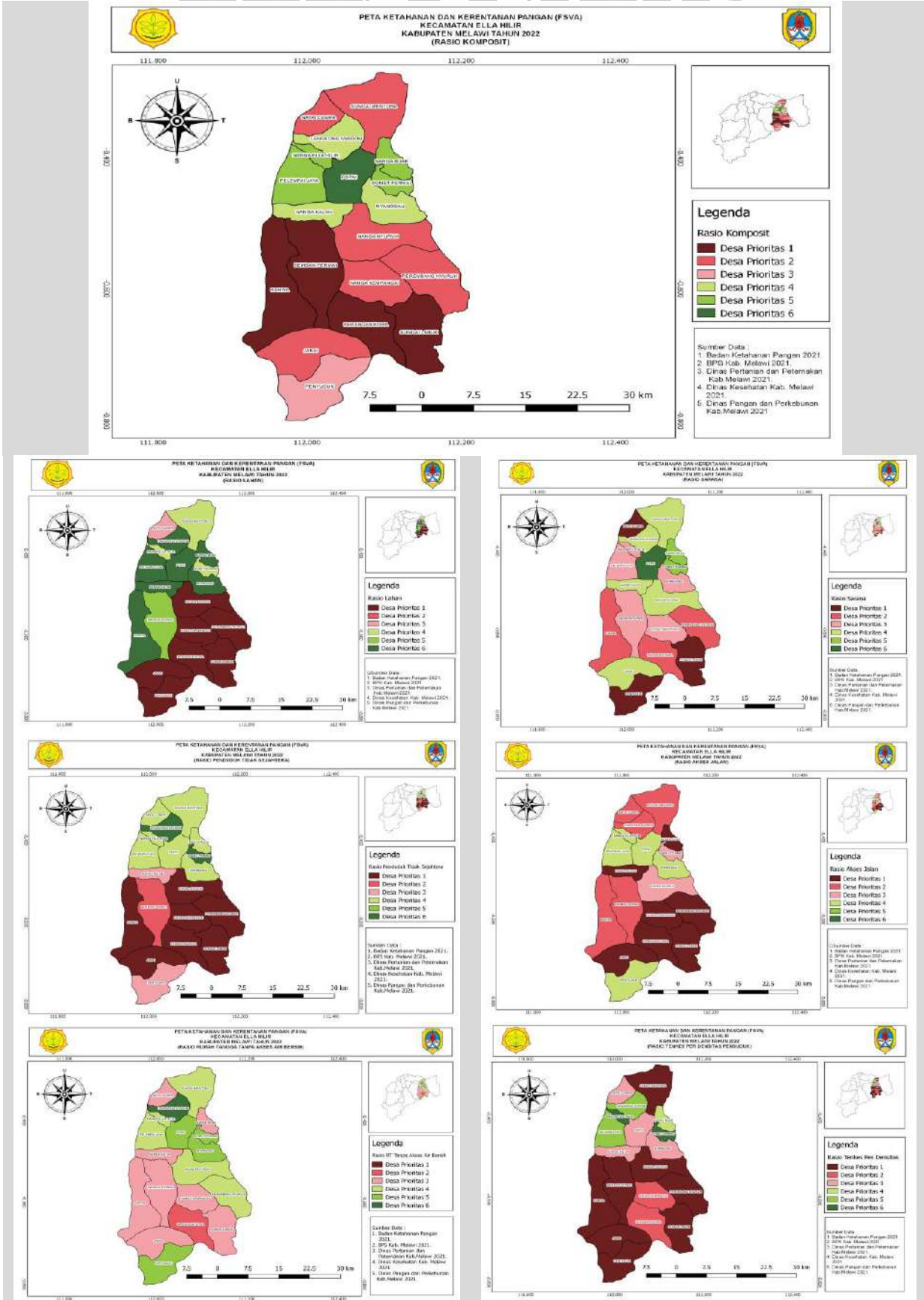
FSVA KECAMATAN PINOH SELATAN



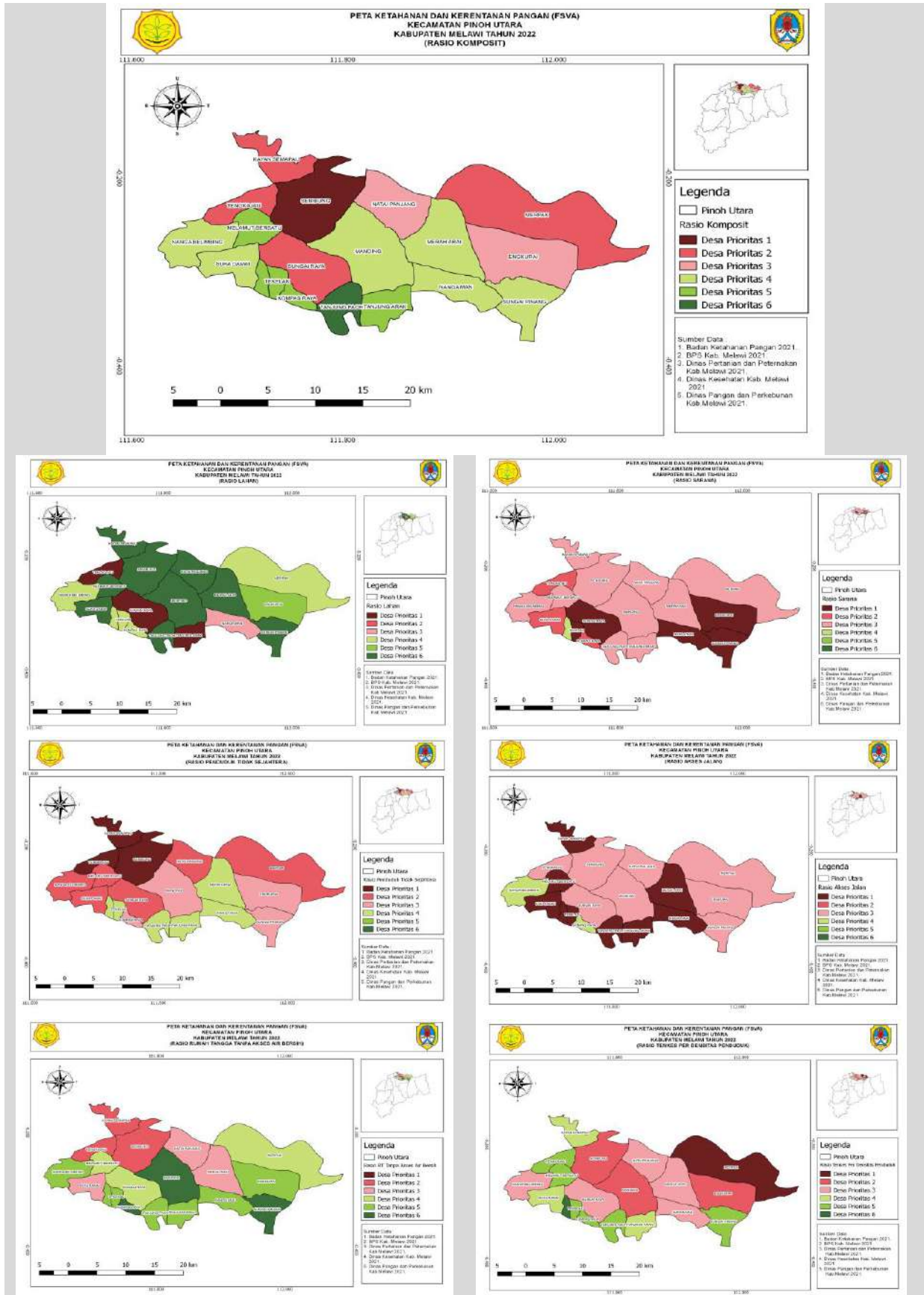
FSVA KABUPATEN MELAWI TAHUN 2022



FSVA RECAMATA



FSVA KECAMATAN PINOH UTARA



FSVA KECAMATAN NANGA PINOH

